

Mesto Pezinok

podľa § 9a ods. 1 písm. a) zákona č. 138/1991 Zb. o majetku obcí v znení neskorších predpisov
a podľa § 281 až 288 Obchodného zákonníka

vyhlasuje
**obchodnú verejnú súťaž
na prevod vlastníctva majetku**

A. PREDMET SÚŤAŽE

1. Predmetom súťaže je predaj nehnuteľnosti v k. ú. Pezinok, okres Pezinok, mesto Pezinok, lokalita: „areál Drevony“, a to konkrétne:
 - **parcela reg. „C“, parc. č. 2910/18, druh: Zastavané plochy a nádvoria, vo výmere 2049 m², podľa LV č. 4234.**
2. Minimálna kúpna cena je stanovená vo výške **31,00,- € / m²** (slovom: tridsaťjeden eur za meter štvorcový).
3. Územie slúžiace predovšetkým pre lokalizáciu a rozvoj drobnej výroby, komunálnej výroby a výrobných služieb, ktoré nerušia a neobmedzujú životné a obytné prostredie mesta.

Územie je charakteristické nekompaktnou zástavbou so situovaním prevažne nízkopodlažných halových objektov slúžiacich pre výrobné i nevýrobné služby, skladovanie a výrobné prevádzky s obmedzeným negatívnym dopadom na okolie so značným podielom spevnených obslužných plôch. (bližšie informácie k územnému plánu v prílohe).
4. Elektronická aukcia na predaj majetku sa uskutoční v prípade predloženia dvoch a viacerých návrhov.
5. Záujemca je povinný predmet súťaže odkúpiť v stave akom sa nachádza.

B. PODMIENKY SÚŤAŽE

1. Predaj nehnuteľnosti sa uskutoční formou **elektronickej aukcie**, prostredníctvom aukčného systému.
2. Záujemca predloží vo svojej ponuke:
 - označenie záujemcu, pri fyzickej osobe: meno, priezvisko, rodné priezvisko, dátum narodenia, rodné číslo, miesto trvalého pobytu; pri právnickej osobe a fyzickej osoby podnikateľovi: obchodné meno, sídlo alebo miesto podnikania, právna forma, identifikačné číslo, DIČ alebo IČ DPH, označenie štatutárneho orgánu s uvedením oprávnenia ku konaniu,
 - návrh na uzavretie zmluvy, za ktorý vyhlasovateľ považuje ponúknutú cenu za predmet súťaže, uvedenú v EUR s DPH, s dátumom a podpisom záujemcu,
 - vyhlásenie, že súhlasí so všetkými vyhlásenými podmienkami súťaže,
 - kontakt: telefón a email, dôležitý pre komunikáciu k elektronickej aukcii,

(ďalej spolu len návrh).
3. Návrh musí byť vyhotovený v slovenskom jazyku a je možné ho meniť, dopĺňať alebo odvolať iba do skončenia lehoty na podávanie návrhov.

4. Lehota na podávanie návrhov: Návrh je potrebné zaslať najneskôr **do 22.10.2018 do 11.00 hod.** v zalepenej obálke so spätnou adresou záujemcu, na adresu: Mesto Pezinok, Radničné námestie 7, 902 14 Pezinok, s označením hesla:

„OVS – predaj pozemkov parc. reg. „C“, parc. č. 2910/18 NEOTVÁRAŤ!“

5. **Otváranie a vyhodnotenie návrhov** sa uskutoční dňa **22.10.2018 o 14.30 hod.** v budove Mestského úradu v Pezinku, Radničné námestie 7, v zasadačke č. d. 12, na I. posch.
6. V prípade predloženia dvoch a viacerých návrhov, sa stanoví termín uskutočnenia elektronickej aukcie (za úvodné cenové ponuky budú považované ceny uvedené v návrhoch) a uskutoční sa elektronickej aukcia na predaj majetku. V prípade predloženia len jedného návrhu sa elektronickej aukcia neuskutoční.
7. Kritériom pre určenie víťaza súťaže je **NAJVVYŠŠIA PONÚKNUTÁ CENA.**
8. Priebeh súťaže aj s aukciou je verejný.
9. **Oznámenie vybraného návrhu:** Víťazovi súťaže bude výsledok súťaže oznámený bezodkladne po skončení elektronickej aukcie, resp. po vyhodnotení návrhu, v prípade predloženia len jedného návrhu. Rovnako vyhlasovateľ bez zbytočného odkladu po ukončení súťaže upovedomí ostatných účastníkov súťaže, ktorí v súťaži neuspeli, že ich návrhy sa odmietli.
10. Vyhlasovateľ si vyhradzuje realizovať komunikáciu prevažne elektronickej formou.
11. Vyhlasovateľ uzatvorí kúpnu zmluvu výlučne s víťazom súťaže.
12. Vyhlasovateľ si vyhradzuje právo odmietnuť všetky predložené návrhy a ukončiť súťaž ako neúspešnú, alebo zrušiť súťaž. Túto skutočnosť ihneď oznámi záujemcom a uverejní spôsobom, ktorým vyhlásil podmienky súťaže.
13. Po skončení súťaže vyhotoví vyhlasovateľ zápisnicu z vyhodnotenia súťaže, kde uvedie víťaza súťaže, označenie všetkých záujemcov a ich cenové návrhy.
14. Vyhlasovateľ schválil predaj predmetu súťaže na základe obchodnej verejnej súťaže elektronickej aukciou na Mestskom zastupiteľstve v Pezinku dňa 18.09.2018.

C. PODMIENKY ZMLUVY

1. Na základe výsledku súťaže bude víťazovi súťaže predložený návrh kúpnej zmluvy, spracovaný v zmysle príslušných ustanovení Občianskeho zákonníka.
2. Víťaz súťaže sa zaväzuje spolupracovať s vyhlasovateľom na realizácii kúpnej zmluvy, jej podpise, uhradenia kúpnej ceny a podania návrhu na kataster.
3. Označenie vyhlasovateľa ako predávajúceho je nasledovné:
Mesto Pezinok
Sídlo: Radničné námestie 7, 902 14 Pezinok
IČO: 00 30 50 22
DIČ: 2020662226
Štatutárny orgán: Mgr. Oliver Solga, primátor
Bankové spojenie: Prima banka Slovensko, a.s., číslo účtu: 6602006001/5600
IBAN: SK02 5600 0000 0066 0200 6001
4. Ďalšie podstatné podmienky zmluvy:

- (a) spôsob a lehota zaplataenia kúpnej ceny: najneskôr do 30 dní odo dňa podpísania kúpnej zmluvy prevodom na účet mesta Pezinok
- (b) zmluvná pokuta pre prípad nedodržania termínu splatnosti kúpnej ceny vo výške 0,1 % z kúpnej ceny za každý deň omeškania z nezaplataenej sumy
- (c) návrh na vklad podá predávajúci a to až po úplnom zaplataení kúpnej ceny
- (d) osobitná podmienka: Predávajúci si vyhradzuje právo odstúpiť od kúpnej zmluvy, ak kupujúci nedodrží zmluvné záväzky o zaplataení kúpnej ceny
- (e) správny poplatok súvisiaci s prevodom nehnuteľností hradí kupujúci

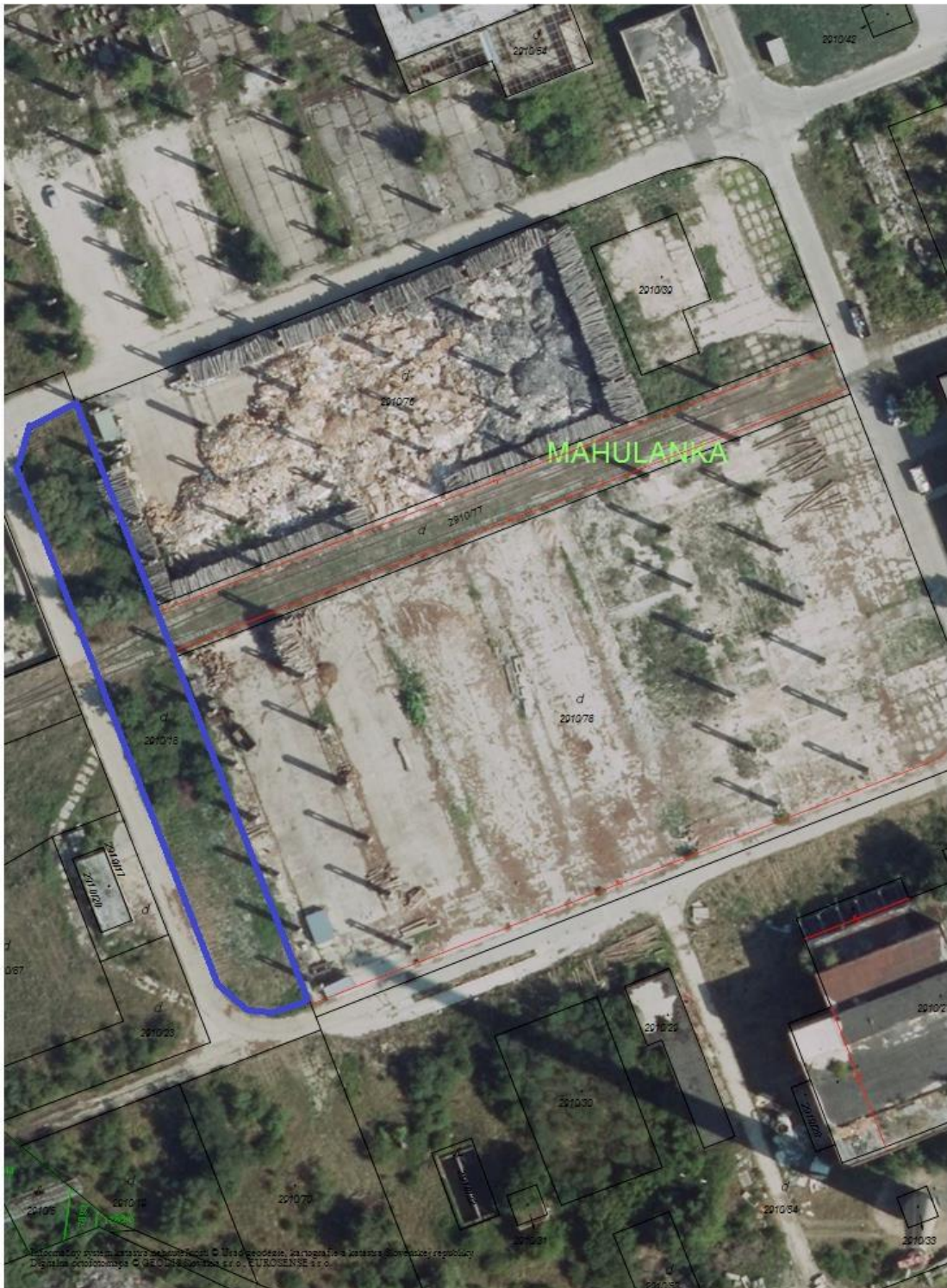
D. ĎALŠIE INFORMÁCIE

Záujemcovia majú možnosť obrátiť sa ohľadom podmienok súťaže na kontaktnú osobu: Mgr. Tomáš Kulla, právnik MsÚ v Pezinku, organizátor súťaže, e-mail: tomas.kulla@msupezinok.sk, tel. č. 033/6901 203.

v Pezinku, dňa 18.09.2018

Mgr. Oliver Solga
primátor Mesta Pezinok

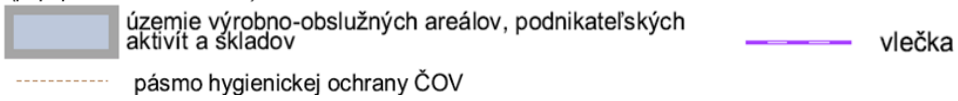
Mgr. Miroslav Šebesta
prednosta MsÚ v Pezinku



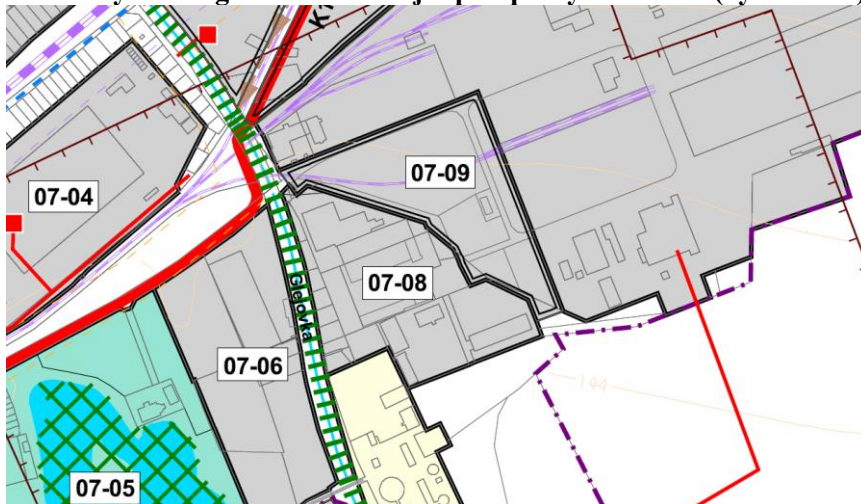
ÚPN - Komplexný výkres priestorového usporiadania a funkčného využitia územia (výkres č. 2)



Územie na novú výstavbu a urbanizáciu
(prip. prestavbu a dostavbu)



ÚPN - Výkres regulatívov a verejnoprospešných stavieb (výkres č. 6)



| číslo urbanistickeho bloku | funkčné využitie | | urbanistická štruktúra (UŠ) | intervenčné zásahy (IZ) | podlažnosť/ max. výška zástavby v m | koeficient zastavania | koeficient zelene |
|----------------------------|---|-----------|-----------------------------|-------------------------|--|-----------------------|-------------------|
| | názov | označenie | | | | | |
| 07 - 09 | územie výrobnno-obslužných areálov, podnikateľských aktivít a skladov | VPA | voľná zástavba solitérov | nová výstavba | 15 m | 0,40 | 0,20 |

ORTOFOTO



parc.
č. 2910/18