


Mesto Pezínok potvrdzuje platnosť Územného plánu mesta Pezínok v znení zmien a doplnkov č. 1/2018 v zmysle usmernenia mestského zastupiteľstva


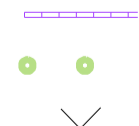
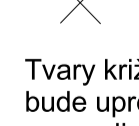
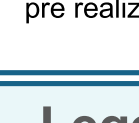
Termín účinnosti od  Ing. arch. Igor Hránský primátor

ÚZEMNÝ PLÁN OBCE MESTA PEZÍNOK
Zmeny a doplnky č. 1/2018
 Komplexný výkres priestorového usporiadania a funkčného využitia územia M 1 : 10 000 2020 **2**

Zhotoviteľ: Aurex, spol. s r.o., Bratislava
 Koncept: Ing. arch. Vladimír Rábica
 Hlavný redaktor: Ing. arch. Vojtech Hrdka, Ph.D.
 Zodpovedný redaktor: Ing. arch. Vojtech Hrdka, Ph.D.


Obstarávateľ: Mesto Pezínok
 Ing. arch. Igor Hránský, Ruzičkova nám. 7
 Oblasť odborného spracovania: na obstaranie ÚPD: Bc. Štefán Prásková


Legenda - ZaD č. 1/2018

-  hranica Pamiatkovej zóny Pezínok
-  prepojenie železničného traf. - územná rezerva pre dlhodobý výhľad
-  Vinohradnícka cyklotrasa (048) v zmysle VZN BSK č. 3/2007
-  zrušené

Tvary križovatiek sú orientované. Presné určenie bude upravené vnútri projektovej prípravy pre realizáciu stavby.

Legenda

 NATURA 2000 - územie európskeho významu

 NATURA - chránené všeobecne územie