Mesto Pezinok

Radničné nám. č. 7, 902 14 Pezinok

Stavebný úrad

V Pezinku dňa 09.07.2024
Zn.: GrzJa-1711-50579/2024

OZNÁMENIE

o začatí územného konania
a nariadenie ústneho pojednávania s miestnym šetrením

Navrhovateľ: **Západoslovenská distribučná, a.s.,** Čulenova 6, 816 47 Bratislava, IČO: 36361518

v zastúpení: **PATÁK s.r.o.,** V. P. Tótha 30, 905 01 Senica, IČO: 36267031, Ing. Zuzana Zlochová, Rovensko 15, 905 01 Senica

podal dňa 24.08.2022 na Mesto Pezinok návrh na vydanie územného rozhodnutia o umiestnení stavby:

„BA_Pezinok, VN linky 492 NNK, VNK, TS, VNV",

v objektovej skladbe: SO 01 Podzemné vedenia
prevádzkový súbory: PS 01 Transformačné stanice VN/NN

ďalší účastníci konania:

1. Slovenská republika, LESY Slovenskej republiky, štátny podnik, Námestie SNP 8, 975 66 Banská Bystrica, vlastník pozemkov v k. ú. Pezinok:
   C-KN parc.č.: 6525/2, 6525/4, 6517, 6538, 6539/1, 6540, 6630/1, 6630/2, 6643/2, 6645, 6652, 6653, 6655, 6511, 6510/8, 6509
   E-KN parc.č.: 1-1830/2, 1-1831/2, 1-1832/2, 1-1866/2, 1-1857, 1-1856, 1-1850, 1-1861, 1-1822, 1-1820/2, 1-1823/2,
2. Slovenská republika, SLOVENSKÝ VODOHOSPODÁRSKY PODNIK, štátny podnik, Karloveská 2, 842 17 Bratislava, vlastník pozemkov v k. ú. Pezinok:
   C-KN parc.č.: 6660/1, 6658/2,
3. Slovenská republika, Slovenský pozemkový fond, Búdkova cesta 36, 817 15 Bratislava, vlastník pozemkov v k. ú. Pezinok:
   E-KN parc.č.: 1-1799, 1-1821,
4. Mesto Pezinok, Radničné námestie 7, 902 14 Pezinok, vlastník pozemkov v k. ú. Pezinok:
   C-KN parc.č.: 6542/1, 6541/1, 6558/1, 6572, 6584/1, 6589/1, 6596/1, 6601, 7215/2, 7312, 7314/2, 6665/1,
   E-KN parc.č.: 1-1855/2,
5. Bratislavský samosprávny kraj, Sabinovská 16, 820 05 Bratislava, vlastník pozemku v k. ú. Pezinok:
   E-KN parc.č.: 1-798/201,
6. Bratislavská vodárenská spoločnosť, a.s., Prešovská 48, 826 46 Bratislava, vlastník pozemku v k. ú. Pezinok:
   C-KN parc.č.: 6658/1
7. Regena, spol. s r.o., Glejovka 1, 902 01 Pezinok, vlastník pozemkov v k. ú. Pezinok:
   C-KN parc.č.: 6513/5, 6513/1,
8. Rudné bane, štátny podnik, Námestie sv. Trojice 1, 969 01 Banská Štiavnica, vlastník pozemkov v k. ú. Pezinok:
   C-KN parc.č.: 6536/1, 6536/2, 6513/2, 6533/21,
9. LOGISTICKÝ AREÁL NITRIANSKA s.r.o., Mierové námestie 2, 903 01 Senec, vlastník pozemkov v k. ú. Pezinok:
   C-KN parc.č.: 6533/67, 6533/666533/65, 6533/64, 6566/63, 6533/24,

10. Nezisková organizácia Barbora, Kukučínova 5, 902 01 Pezinok, vlastník pozemkov v k. ú. Pezinok:
C-KN parc.č.: 6533/45, 6533/3,

11. Ing. Miroslav Václav, Raková 1, 900 91 Limbach, vlastník pozemkov v k. ú. Pezinok:
C-KN parc.č.: 6533/20, 6533/18,

12. Zuzana Slezáková; Mária Kováčová, Cajlanská 240, 902 01 Pezinok; Anna Horváthová, Cajlanská 201, 902 01 Pezinok, vlastníci pozemku v k. ú. Pezinok:
C-KN parc.č.: 7215/1,

13. Ištván Šteberl; Karol Šteberl; Ing. Milan Pavelka, Cajlanská 125, 902 01 Pezinok; Alena Pavelková, Cajlanská 125, 902 01 Pezinok, vlastníci pozemku v k. ú. Pezinok:
C-KN parc.č.: 7314/19,

14. Ing. Milan Pavelka, Alena Pavelková obaja bytom Cajlanská 125, 902 01 Pezinok, vlastníci pozemku v k. ú. Pezinok:
C-KN parc.č.: 7215/4,

15. Dr. Peter Miklenčič, Dr. Bokesa 20, 902 01 Pezinok; Ing. Marián Miklenčič, Odbojárov 8 831 04 Bratislava; Margita Miklenčičová; Valéria Čajkovská; správca Slovenský pozemkový fond, Búdkova cesta 36, 817 15 Bratislava, vlastníci a správca pozemku v k. ú. Pezinok:
E-KN parc.č.: 1-1594,

pozemky C-KN parc. č.: 6525/2, 6525/4, 6517, 6538, 6539/1, 6540, 6630/1, 6630/2, 6643/2, 6645, 6652, 6653, 6655, 6511, 6510/8, 6509, 6660/1, 6658/2, 6542/1, 6541/1, 6558/1, 6572, 6584/1, 6589/1, 6596/1, 6601, 7215/2, 7312, 7314/2, 6665/1, 6658/1, 6513/5, 6513/1, 6536/1, 6536/2, 6513/2, 6533/21, 6533/67, 6533/666533/65, 6533/64, 6566/63, 6533/24, 6533/45, 6533/3, 6533/20, 6533/18, 7215/1, 7314/19, 7215/4,

pozemky E-KN parc. č.: 1-1830/2, 1-1831/2, 1-1832/2, 1-1866/2, 1-1857, 1-1856, 1-1850, 1-1861, 1-1822, 1-1820/2, 1-1823/2, 1-1799, 1-1821, 1-1855/2, 1-798/201, 1-1594,

katastrálne územie: Pezinok.

(ďalej len „stavba").

Druh stavby: energetická stavba — verejný distribučný rozvod elektrickej energie — líniová stavba

Účel stavby: zabezpečenie plynulej dodávky elektrickej energie odberateľom v požadovanom množstve a kvalite formou zakáblovania časti vzdušného VN vedenia.

Miesto stavby: Pezinok, okres Pezinok, katastrálne územie Pezinok, kraj Bratislavský

Popis stavby

Prvý úsek bude vedený od jestvujúceho odbočného podperného bodu č.1 (na pozemku parc. č. 7215/1, k.ú. Pezinok) smerom k spevnenej asfaltovej komunikácii a následne vedľa tejto komunikácie smerom ku štátnej ceste II/503. Po prekrižovaní štátnej cesty bude kábel pokračovať v lesnom poraste smerom ku spevnenej prístupovej komunikácií do areálu Rudných baní. V rámci lesného porastu kábel prekrižuje vodný tok Cajlanský náhon a vodný tok Blatina. Ďalej bude kábel vedený v súbehu prístupovou komunikáciou do Rudných baní a po jej prekrižovaní bude zaústený do novej kioskovej transformačnej stanice TS1 (na pozemku parc. č. 6583/66, k.ú. Pezinok).
V rámci prvého úseku budú z TS1 realizované štyri káblové vývody NN. Prvý a druhý vývod bude vedený popri prístupovej komunikácií a bude napájať v skrini SR 01 a SR 02 areál Rudných baní. Tretí a štvrtý vývod bude vedený v súbehu s VN káblom prvého úseku a v skrini SR 03 bude napájať samotu pri štátnej ceste.
Druhý úsek bude vyvedený z TS1 a bude vedený v súbehu s káblom prvého úseku až za vodný tok Blatina. Následne sa kábel druhého úseku odpojí a po prekrižovaní prístupovej komunikácie do Rudných baní bude vedený po lúke, v súbehu s jestvujúcim vzdušným vedením až k miestnej komunikácií vedúcej do chatovej osady Stupy. Ďalej bude kábel vedený v súbehu s touto komunikáciou až k prístupovej nespevnenej ceste k jestvujúcej stožiarovej TS 0052-057 (na pozemku parc. č. 6541/1, k.ú. Pezinok). Následne bude kábel vedený v súbehu s jestvujúcim vzdušným vedením až k novej kioskovej TS2 (na pozemku parc. č. 6584/1, k.ú. Pezinok), do ktorej bude kábel tohto úseku zaústený. V tomto úseku kábel

prekrižuje vodný tok Žilový jarok. Z TS2 bude novými káblami NN, vedenými na stranu TS1 aj TS3, napojený jestvujúci zemný distribučný rozvod NN chatovej osadu Stupy.
Tretí úsek bude napojený v novej TS2. Po vyvedení z TS bude vedený v súbehu s nespevnenou miestnou komunikáciou chatovej osady až do blízkosti jestvujúcej stožiarovej TS 0052-056 (v severnej časti pozemku parc. č. 6584/1, k.ú. Pezinok). Následne bude kábel pokračovať v súbehu s ďalšou nespevnenou miestnou komunikáciou chatovej osady. Za poslednou chatou bude kábel v krátkom úseku vedený v súbehu s jestvujúcim vzdušným vedením a následne sa od tohto vedenia odpojí a bude vedený v lesnom poraste až k ďalšiemu križovaniu vodného toku Blatina. Po prekrižovaní tohto vodného toku bude kábel vedený v súbehu so spevnenou komunikáciou vedúcou do areálu chovu koní až k jestvujúcej stožiarovej TS 0052-045 (na pozemku parc. č. 6655, k.ú. Pezinok). Pred touto TS kábel prekrižuje predmetnú spevnenú komunikáciu a následne bude zaústený do novej TS 3 (na pozemku parc. č. 6655, k.ú. Pezinok).
Štvrtý úsek bude vedený z TS 3 v súbehu so spevnenou komunikáciou vedúcou k areálu vodovodného zdroja. Pred oplotením areálu vodného zdroja kábel opäť prekrižuje túto prístupovú komunikáciu a následne prekrižuje aj vodný tok Blatina. Kábel bude ďalej vedený v súbehu s oplotením areálu vodného zdroja, z jeho vonkajšej strany. Od úrovne jestvujúcej stožiarovej TS 0052-040 (na pozemku parc. č. 6658/2, k.ú. Pezinok), kábel prekrižuje asfaltovú plochu areálu kameňolomu a bude ukončený na stožiari č.33 (na pozemku parc. č. 6665/1, k.ú. Pezinok). V rámci tohto úseku budú vedené dva káble VN. V rámci štvrtého úseku budú z TS3 realizované štyri káblové vývody NN. Prvý a druhý vývod bude vedený v súbehu s káblom VN a na úrovni TS 0052-040 odbočí a bude ukončený v jestvujúcej istiacej skrini SR č.31. Vývod bude napájať rozvod NN, ktorý bude odpojený z jestvujúcej TS 0052-040. Tretí a štvrtý vývod bude ukončený v jestvujúcej SR č. 32 a bude napájať rozvod NN, ktorý bude odpojený z jestvujúcej TS 0052-045.
Piaty úsek bude vedený z TS2, súbežne s navrhovaným káblom úseku č.2, až po jestvujúci kábel VN prípojky pre TS 0057-010. Kábel úseku č.4 bude napájať túto jestvujúcu zemnú VN prípojku pre TS 0037-010. Jestvujúci kábel VN prípojky pre TS 0037-010, pôvodne napájaný zo vzdušného VN vedenia, bude rozrezaný a napojený na nový VN kábel úseku č.5.

Predmet územného rozhodnutia:

Predmetné jestvujúce VN vedenie V492 je vybudované ako vzdušné, vedené na betónových a oceľových podperných bodoch. Vedenie na viacerých úsekoch prechádza súvislým lesným porastom. Pád stromov, nachádzajúcich sa mimo ochranného pásma vedenia, spôsobuje poškodzovanie tohto vedenia a tým výpadky v dodávke elektrickej energie. Predmetom stavby je náhrada predmetnej časti distribučného vzdušného vedenia zemným káblom a výstavba troch nových kioskových elektrických staníc, vrátane napojenia na jestvujúci NN rozvod a ostatné jestvujúce elektroenergetické zariadenia.

Navrhované VN vedenie bude realizované v piatich úsekoch zemným káblom uloženým v zemnom výkope.

Kapacitné údaje:
- VN kábel - 3 x NA2XS(F)2Y 1 x 240 RM 4650 + 70 m
- NN kábel - NAYY-J 4 x 240 mm^2 2 x (1855 + 40) m
- VN odpínač OTE 25/400 2 ks
- transformačná stanica VN/NN 3 ks

Ochranné pásmo vonkajšieho podzemného elektrického vedenia je vymedzené zvislými rovinami po oboch stranách krajných káblov vedenia vo vodorovnej vzdialenosti meranej kolmo na toto vedenie od krajného kábla. Táto vzdialenosť je
a) 1 m pri napätí do 110 kV vrátane vedenia riadiacej regulačnej a zabezpečovacej techniky

Mesto Pezinok, ako príslušný stavebný úrad podľa § 117 ods. 1 zákona č. 50/1976 Zb. o územnom plánovaní a stavebnom poriadku (stavebný zákon) v znení neskorších predpisov (ďalej len „stavebný zákon") v súlade s ustanovením § 36 stavebného zákona oznamuje začatie konania o umiestnení stavby dotknutým orgánom a známym účastníkom konania a súčasne nariaďuje na prerokovanie žiadosti ústne pojednávanie na deň:

22.08.2024 o 09.00 hod.
s miestom stretnutia – na Mestskom úrade Pezinok, miestnosť č. 19, Radničné námestie 7, 902 14 Pezinok.

Do podkladov rozhodnutia možno nahliadnuť na Meste Pezinok – stavebný úrad počas úradných hodín stavebného úradu.

Účastníci konania môžu svoje pripomienky a námietky uplatniť najneskoršie pri ústnom pojednávaní, inak sa na ne neprihliadne.

Dotknuté orgány oznámia svoje stanoviská v rovnakej lehote, v ktorej môžu uplatniť svoje pripomienky a námietky účastníci územného konania. Ak niektorý z orgánov štátnej správy potrebuje na riadne posúdenie návrhu dlhší čas, stavebný úrad na jeho žiadosť určenú lehotu pred jej uplynutím primerane predíži.

Ak dotknutý orgán, ktorý bol vyrozumený o začatí územného konania, neoznámi v určenej alebo predíženej lehote svoje stanovisko k navrhovanej stavbe, má sa za to, že so stavbou z hľadiska ním sledovaných záujmov súhlasí.

Ak sa niektorý z účastníkov nechá v konaní zastupovať, predloží jeho zástupca písomnú **plnú moc**.

Súčasne v súlade s ust. § 42 ods. 5 stavebného zákona upozorňujeme účastníkov konania na to, že v odvolacom konaní sa neprihliada na námietky a pripomienky, ktoré neboli uplatnené v prvostupňovom konaní v určenej lehote, hoci uplatnené mohli byť.

JUDr. Roman M á c s
primátor mesta

Príloha: Situácia stavby

Toto oznámenie má povahu verejnej vyhlášky v zmysle § 26 zákona č. 71/1967 Zb. o správnom konaní (správny poriadok) v znení neskorších predpisov.
Oznámenie sa vyvesí po dobu 15 dní na úradnej tabuli Mesta Pezinok. Posledný deň tejto lehoty je dňom doručenia. Oznámenie Mesto Pezinok zverejňuje súčasne na svojom webovom sídle.

Vyvesené dňa: 24.7.2014 Zvesené dňa:

Pečiatka a podpis: MESTO PEZINOK Mestský úrad Radničné nám. 7 902 14 PEZINOK -5/11- Pečiatka a podpis:

Doručí sa:
Verejnou vyhláškou: účastníkom konania

1. PATÁK s.r.o., V. P. Tótha 30, 905 01 Senica (splnomocnený zástupca)
2. Západoslovenská distribučná, a.s., Čulenova 6, 816 47 Bratislava (navrhovateľ)
3. LESY Slovenskej republiky, štátny podnik, Námestie SNP8, 975 66 Banská Bystrica
4. SLOVENSKÝ VODOHOSPODÁRSKY PODNIK, štátny podnik, Karloveská 2, 842 17 Bratislava,
5. Slovenský pozemkový fond, Búdkova cesta 36, 817 15 Bratislava,
6. Mesto Pezinok, Radničné námestie 7, 902 14 Pezinok
7. Bratislavský samosprávny kraj, Sabinovská 16, 820 05 Bratislava,
8. Bratislavská vodárenská spoločnosť, a.s., Prešovská 48, 826 46 Bratislava,
9. Regena, spol. s r.o., Glejovka 1, 902 01 Pezinok,
10. Rudné bane, štátny podnik, Námestie sv. Trojice 1, 969 01 Banská Štiavnica,
11. LOGISTICKÝ AREÁL NITRIANSKA s.r.o., Mierové námestie 2, 903 01 Senec,
12. Nezisková organizácia Barbora, Kukučínova 5, 902 01 Pezinok
13. Ing. Miroslav Václav, Raková 1, 900 91 Limbach
14. Zuzana Slezáková;
15. Mária Kováčová, Cajlanská 240, 902 01 Pezinok;
16. Anna Horváthová, Cajlanská 201, 902 01 Pezinok,
17. Ištván Šteberl;
18. Karol Šteberl;

19. Ing. Milan Pavelka, Cajlanská 125, 902 01 Pezinok;
20. Alena Pavelková, Cajlanská 125, 902 01 Pezinok,
21. Ing. Milan Pavelka, Cajlanská 125, 902 01 Pezinok
22. Alena Pavelková, Cajlanská 125, 902 01 Pezinok,
23. Dr. Peter Miklenčič, Dr. Bokesa 20, 902 01 Pezinok;
24. Ing. Marián Miklenčič, Odbojárov 8 831 04 Bratislava;
25. Margita Miklenčičová;
26. Valéria Čajkovská;
27. Slovenský pozemkový fond, Búdkova cesta 36, 817 15 Bratislava,
28. PATÁK s.r.o., V. P. Tótha 30, 905 01 Senica (projektant)
29. Ing. Tibor Ravas, Robotnícka 113/8, 90 01 Senica (projektant)

Dotknutým orgánom:

30. Mesto Pezinok, Radničné námestie 7, 90214 Pezinok
31. Mesto Pezinok - CSO, Radničné námestie 7, 902 14 Pezinok
32. Okresné Riaditeľstvo hasičského a záchranného zboru v Pezinku, Hasičská 4, 9020 1 Pezinok
33. Okresný úrad v Pezinku, Odb. starostlivosti o ŽP – OPaK, M.R.Štefánika 10, 902 01 Pezinok
34. Okresný úrad v Pezinku, Odb. starostlivosti o ŽP – OH, M.R.Štefánika 10, 902 01 Pezinok
35. Okresný úrad v Pezinku, Odb. starostlivosti o ŽP – ŠVS, M.R.Štefánika 10, 902 01 Pezinok
36. Okresný úrad v Pezinku, Odb. starostlivosti o ŽP – OO, M.R.Štefánika 10, 902 01 Pezinok
37. Okresný úrad v Pezinku, pozemkový a lesný odbor, M.R.Štefánika 10, 902 01 Pezinok
38. Okresný úrad v Pezinku, odbor krízového riadenia, M.R.Štefánika 10, 902 01 Pezinok
39. Okresný úrad v Pezinku, odbor CD a PK - CSO, M.R.Štefánika 10, 902 01 Pezinok
40. Regionálny úrad verejného zdravotníctva Bratislava hlavné mesto so sídlom v Bratislave, Ružinovská 8, 820 09 Bratislava
41. SLOVENSK7 VODOHOSPODÁRSKY PODNIK, štátny podnik, Karloveská 2, 841 04 Bratislava
42. Bratislavský samosprávny kraj, Sabinovská 16, 820 05 Bratislava
43. Správa ciest Bratislavského samosprávneho kraja, Čučoriedková 6, 827 12 Bratislava
44. Krajský pamiatkový úrad Bratislava, Leškova 17, 811 04 Bratislava
45. LESY Slovenskej republiky, štátny podnik, OZ Karpaty, Námestie SNP 8, 975 66 Banská Bystrica
46. Ministerstvo vnútra SR, sekcia ITa bezpečnosti MV SR, odb. Telekomunikácií, Pribinova 2, 812 72 Bratislava
47. Ministerstvo obrany SR, sekcia majetku a infraštruktúry, odbor nehnut. Majetku štátu, Námestie gen. Viesta 2, 832 47 Bratislava
48. Bratislavská vodárenská spoločnosť, a.s., Prešovská 48, 826 46 Bratislava
49. SPP – distribúcia, a.s., Mlynské nivy 44/b, 825 11 Bratislava
50. Západoslovenská distribučná, a.s., Čulenova 6, 816 47 Bratislava
51. Slovak Telekom, a.s., Bajkalská 28, 817 62 Bratislava
52. Orange Slovensko, a.s., Metodova 8, 821 08 Bratislava

Doručí sa na vedomie:

53. PATÁK s.r.o., V. P. Tótha 30, 905 01 Senica (splnomocnený zástupca)
54. Západoslovenská distribučná, a.s., Čulenova 6, 816 47 Bratislava (navrhovateľ)

So žiadosťou o vyvesenie a zverejnenie verejnej vyhlášky na Úradnej tabuli úradu a na webovom sídle:

55. Mesto Pezinok, Radničné námestie 7, 902 14 Pezinok

Vybavuje: Ing. arch. Jana Grznárová, tel. 033/6901 325

Doložka o autorizácii

Tento listinný rovnopis elektronického úradného dokumentu bol vyhotovený podľa vyhlášky č. 85/2018 Z. z. Úradu podpredsedu vlády Slovenskej republiky pre investície a informatizáciu z 12. marca 2018, ktorou sa ustanovujú podrobnosti o spôsobe vyhotovenia a náležitostiach listinného rovnopisu elektronického úradného dokumentu.

Údaje elektronického úradného dokumentu	
Názov:	Oznámenie o začatí územného konania - ZS-distribučná - BA_Pezinok, VN linky 492 NNK, VNK, TS, VNV
Identifikátor:	GrzJa-1711-50579/2024

Autorizácia elektronického úradného dokumentu	
Dokument autorizoval:	C=SK, L=Pezinok, SERIALNUMBER=NTRSK-00305022, O=Mesto Pezinok, CN=Mesto Pezinok Signature20240724054522310
Spôsob autorizácie:	kvalifikovaná elektronická pečať s pripojenou kvalifikovanou elektronickou časovou pečiatkou
Deklarovaný dátum a čas autorizácie:	24.07.2024 07:45:22 časové pásmo UTC
Dátum a čas vystavenia kvalifikovanej časovej pečiatky:	24.07.2024 07:45:22 časové pásmo UTC
Označenie listov, na ktoré sa autorizácia vzťahuje: GrzJa-1711-50579/2024	

Informácia o vyhotovení doložky o autorizácii	
Doložku vyhotovil:	Ing. Lenka Földesová
Funkcia alebo pracovné zaradenie:	Stavebný úrad a špeciálny SÚ
Označenie orgánu verejnej moci:	Mesto Pezinok IČO: 00305022
Dátum vytvorenia doložky:	24.07.2024
Podpis a pečiatka:	MESTO PEZINOK -3- SLOVENSKÁ REPUBLIKA

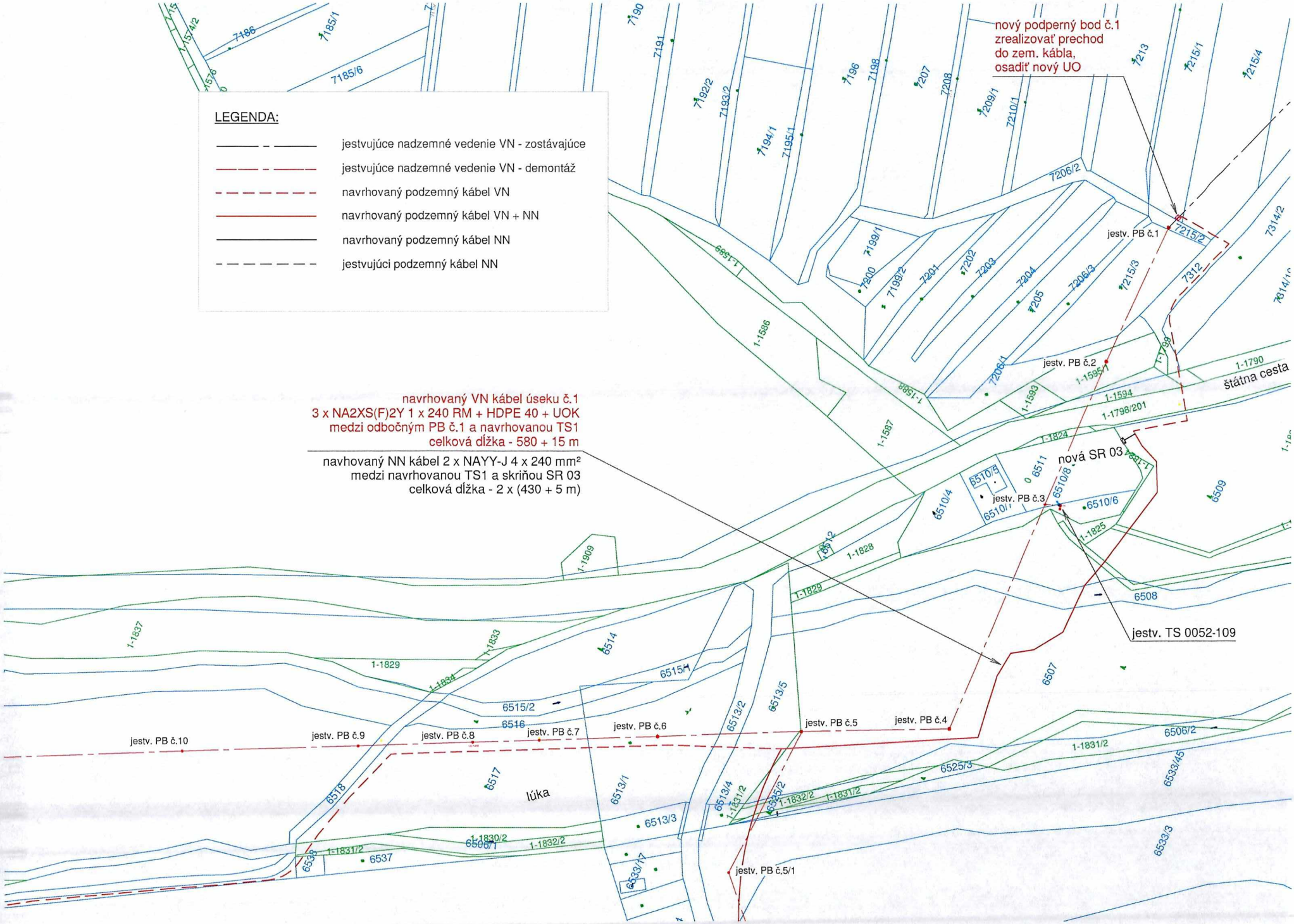
LEGENDA:
jestvujúce nadzemné vedenie VN - zostávajúce
jestvujúce nadzemné vedenie VN - demontáž
navrhovaný podzemný kábel VN
navrhovaný podzemný kábel VN + NN
navrhovaný podzemný kábel NN
jestvujúci podzemný kábel NN
nový podperný bod č.1
zrealizovať prechod
do zem. kábla,
osadiť nový UO
navrhovaný VN kábel úseku č.1
3 x NA2XS(F)2Y 1 x 240 RM + HDPE 40 + UOK
medzi odbočným PB č.1 a navrhovanou TS1
celková dĺžka - 580 + 15 m
navhovaný NN kábel 2 x NAYY-J 4 x 240 mm²
medzi navrhovanou TS1 a skriňou SR 03
celková dĺžka - 2 x (430 + 5 m)
jestv. PB č.1
jestv. PB č.2
jestv. PB č.3
jestv. PB č.4
jestv. PB č.5
jestv. PB č.5/1
jestv. PB č.6
jestv. PB č.7
jestv. PB č.8
jestv. PB č.9
jestv. PB č.10
nová SR 03
jestv. TS 0052-109
štátna cesta
lúka

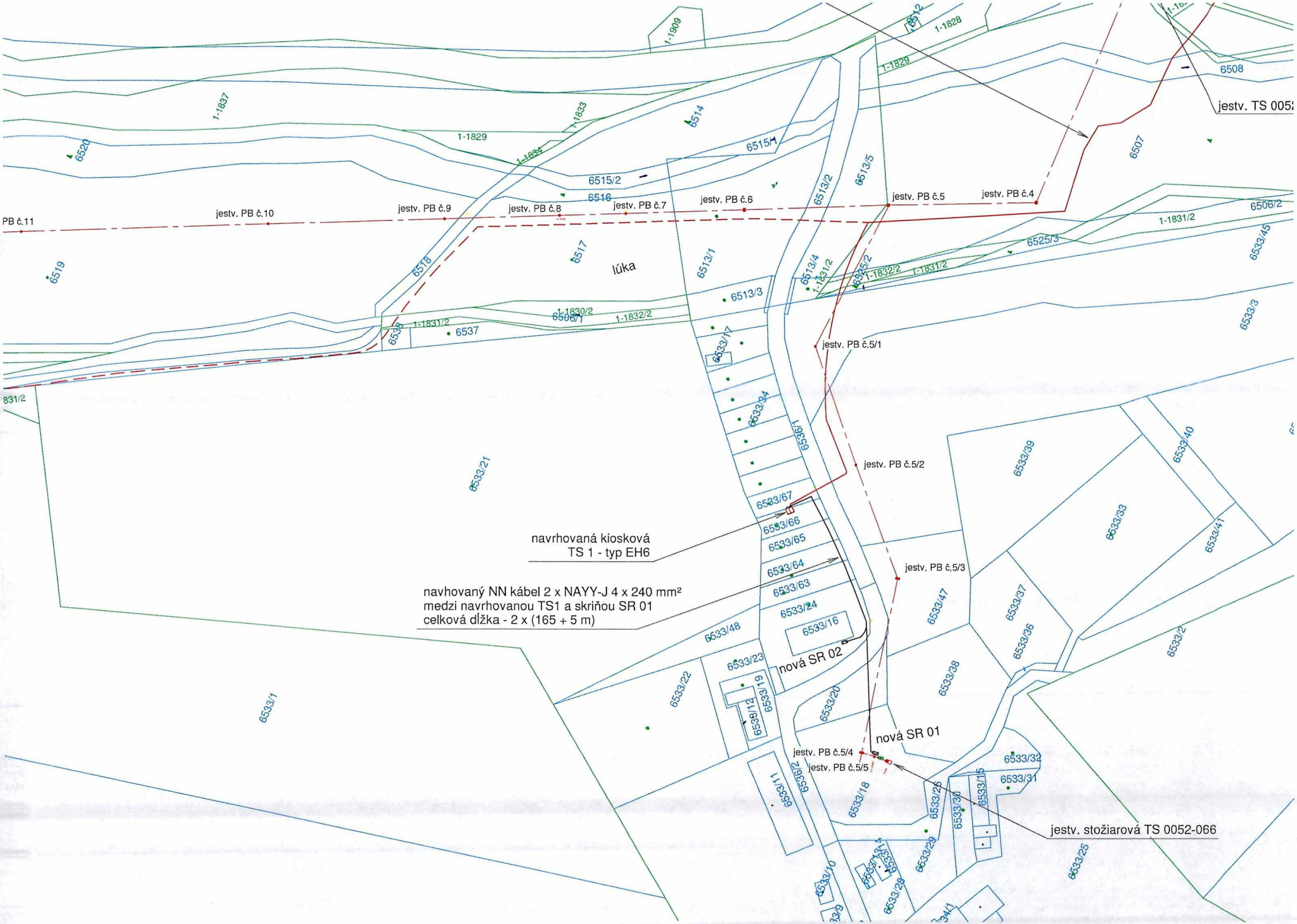
jestv. TS 0052
PB č.11
jestv. PB č.10
jestv. PB č.9
jestv. PB č.8
jestv. PB č.7
jestv. PB č.6
jestv. PB č.5
jestv. PB č.4
jestv. PB č.5/1
jestv. PB č.5/2
jestv. PB č.5/3
jestv. PB č.5/4
jestv. PB č.5/5
lúka
navrhovaná kiosková
TS 1 - typ EH6
navhovaný NN kábel 2 x NAYY-J 4 x 240 mm²
medzi navrhovanou TS1 a skriňou SR 01
celková dĺžka - 2 x (165 + 5 m)
nová SR 02
nová SR 01
jestv. stožiarová TS 0052-066

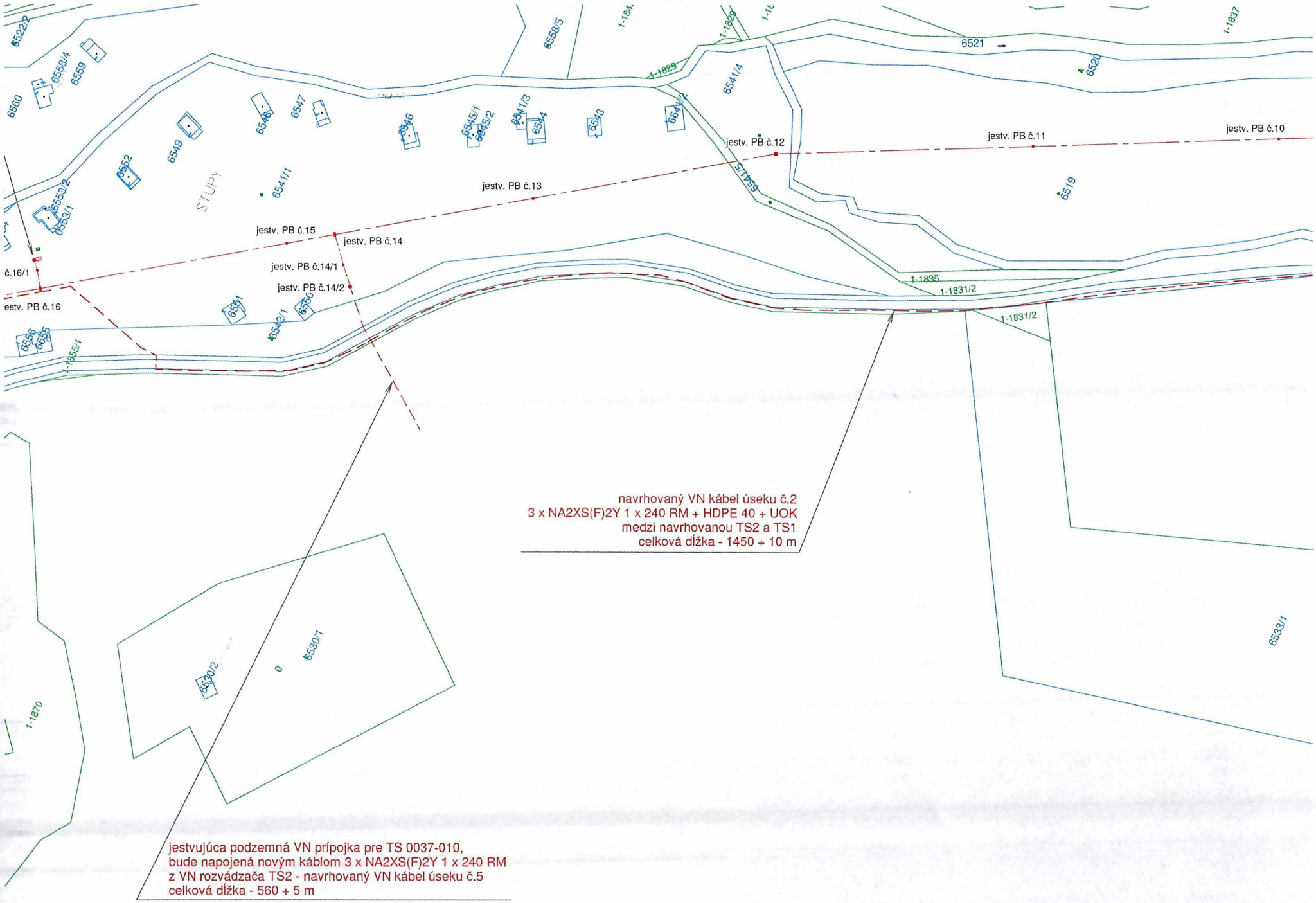

navrhovaný VN kábel úseku č.2
3 x NA2XS(F)2Y 1 x 240 RM + HDPE 40 + UOK
medzi navrhovanou TS2 a TS1
celková dĺžka - 1450 + 10 m

jestvujúca podzemná VN prípojka pre TS 0037-010,
bude napojená novým káblom 3 x NA2XS(F)2Y 1 x 240 RM
z VN rozvádzača TS2 - navrhovaný VN kábel úseku č.5
celková dĺžka - 560 + 5 m

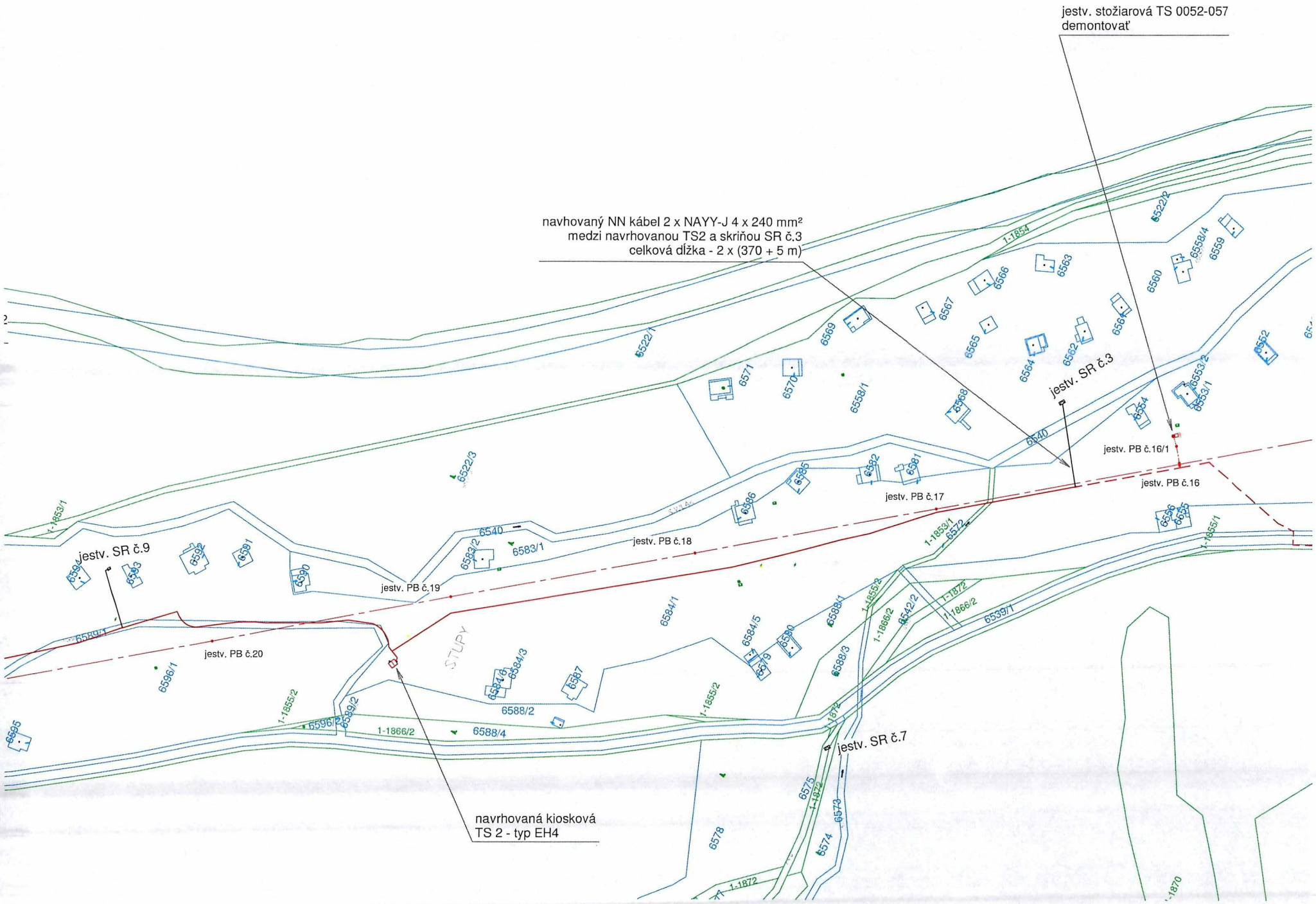
jestv. stožiarová TS 0052-057
demontovať
navhovaný NN kábel 2 x NAYY-J 4 x 240 mm²
medzi navrhovanou TS2 a skriňou SR č.3
celková dĺžka - 2 x (370 + 5 m)
jestv. SR č.3
jestv. PB č.16/1
jestv. PB č.16
jestv. PB č.17
jestv. PB č.18
jestv. PB č.19
jestv. PB č.20
jestv. SR č.9
jestv. SR č.7
navrhovaná kiosková
TS 2 - typ EH4
STUPY
6522/1
6522/2
6522/3
6540
6558/1
6558/4
6559
6560
6563
6564
6565
6566
6567
6568
6569
6570
6571
6553/1
6553/2
6552
6581
6582
6585
6586
6583/1
6583/2
6584/1
6584/3
6584/5
6584/6
6587
6588/1
6588/2
6588/3
6588/4
6589/1
6589/2
6590
6591
6592
6593
6594
6595
6596/1
6596/2
6572
6542/2
6539/1
6575
6573
6574
6578
1-1854
1-1853/1
1-1853/2
1-1855/1
1-1855/2
1-1866/2
1-1872
1-1870

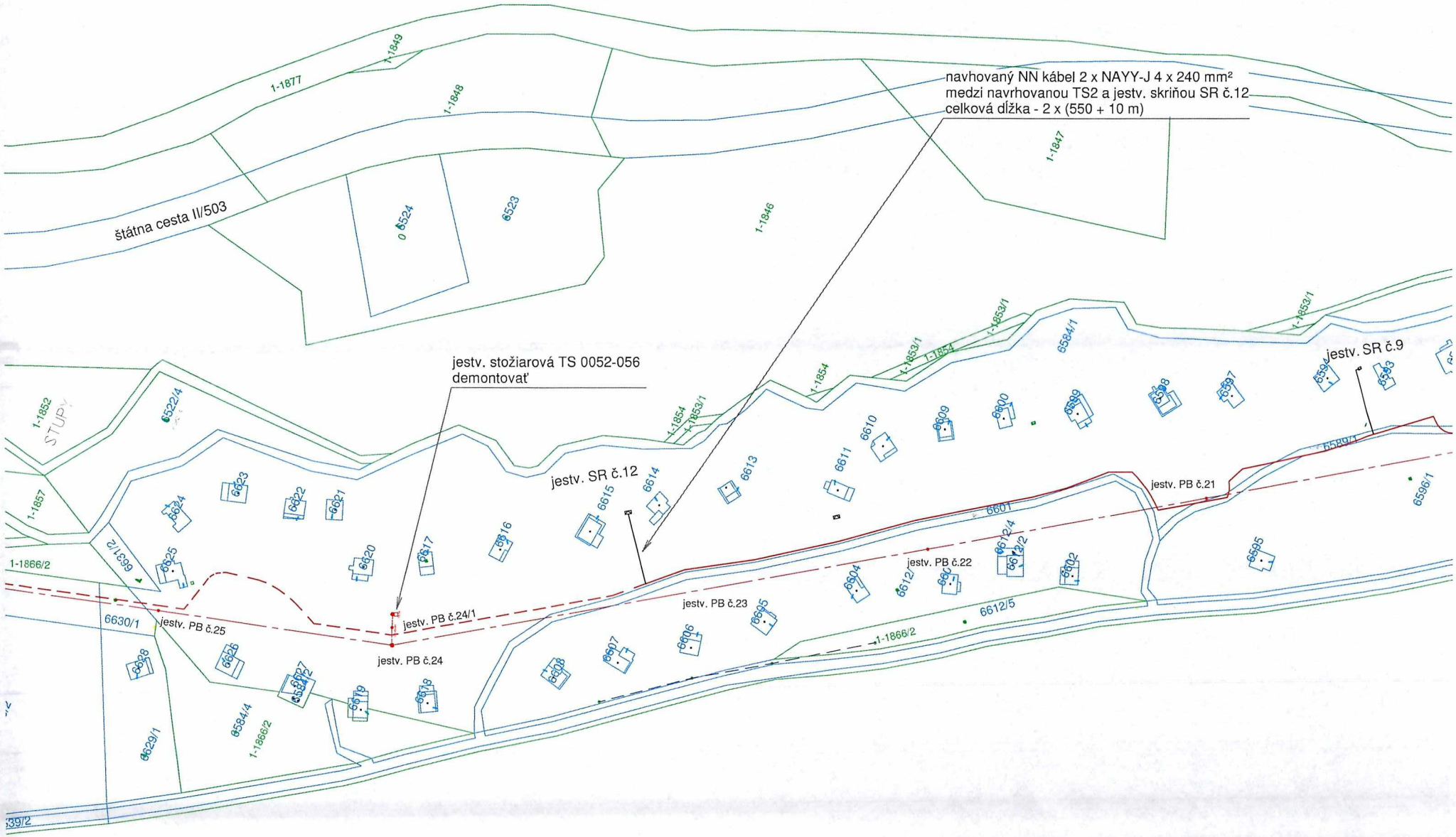
navhovaný NN kábel 2 x NAYY-J 4 x 240 mm²
medzi navrhovanou TS2 a jestv. skriňou SR č.12
celková dĺžka - 2 x (550 + 10 m)
štátna cesta II/503
jestv. stožiarová TS 0052-056
demontovať
jestv. SR č.12
jestv. SR č.9
jestv. PB č.21
jestv. PB č.22
jestv. PB č.23
jestv. PB č.24/1
jestv. PB č.24
jestv. PB č.25
1-1877
1-1849
1-1848
1-1847
1-1846
1-1852
1-1857
1-1866/2
1-1854
1-1853/1
6524
6523
6522/4
6631/2
6630/1
6629/1
6584/4
6584/1
6601
6612/5
6596/1
6595

navrhovaná kiosková
TS 3 - typ EH4

navhovaný NN kábel 2 x NAYY-J 4 x 240 mm²
medzi navrh. TS3 a jestv. skriňou SR č.31 a pôvodnou TS 0052-045
celková dĺžka - 2 x (40 + 10 m)

jestv. stožiarová
TS 0052-045 - demontovať
náhrada za nový PB

navrhovaný VN kábel úseku č.3
3 x NA2XS(F)2Y 1 x 240 RM + HDPE 40 + UOK
medzi navrhovanou TS2 a TS3
celková dĺžka - 1180 + 10 m

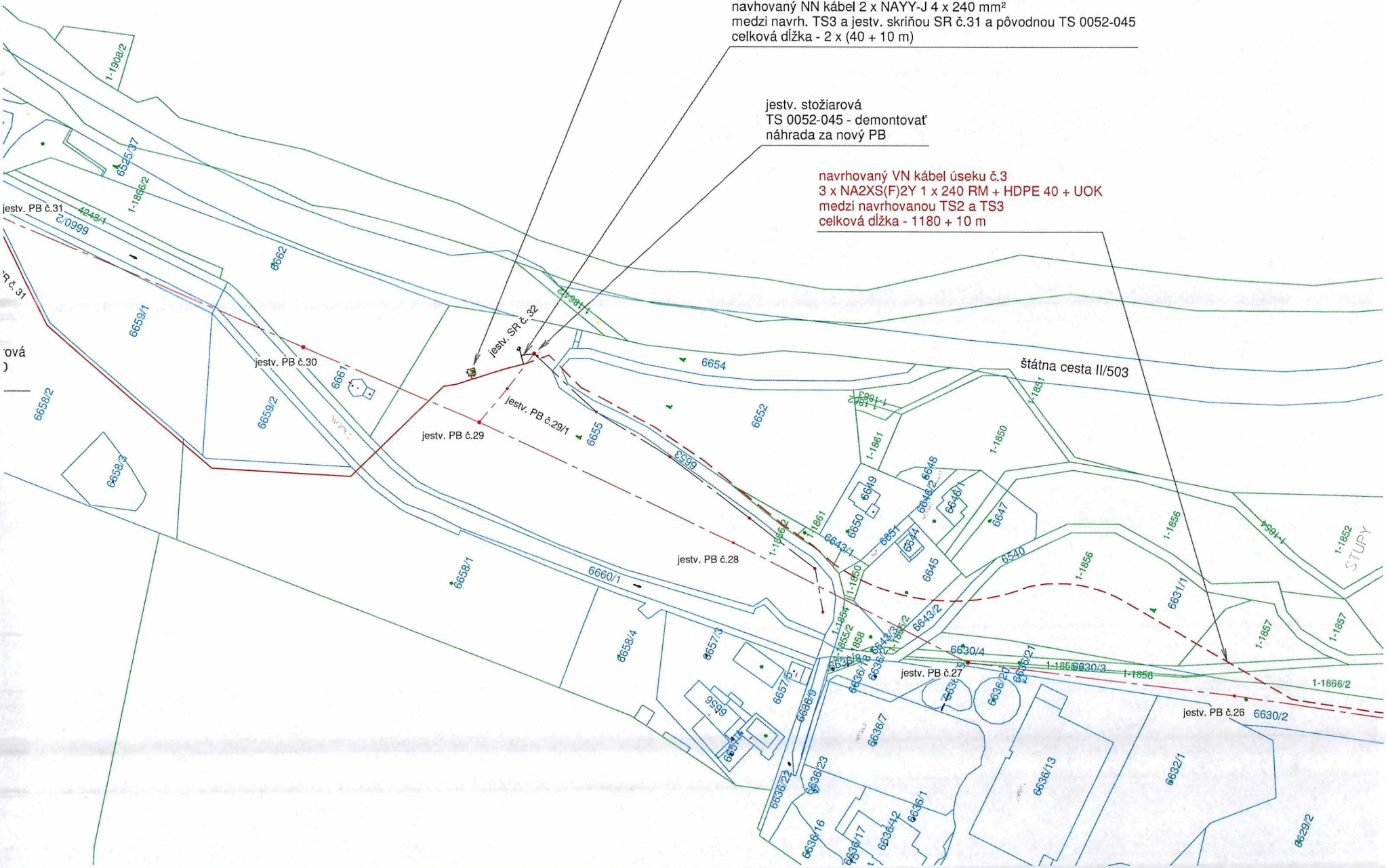

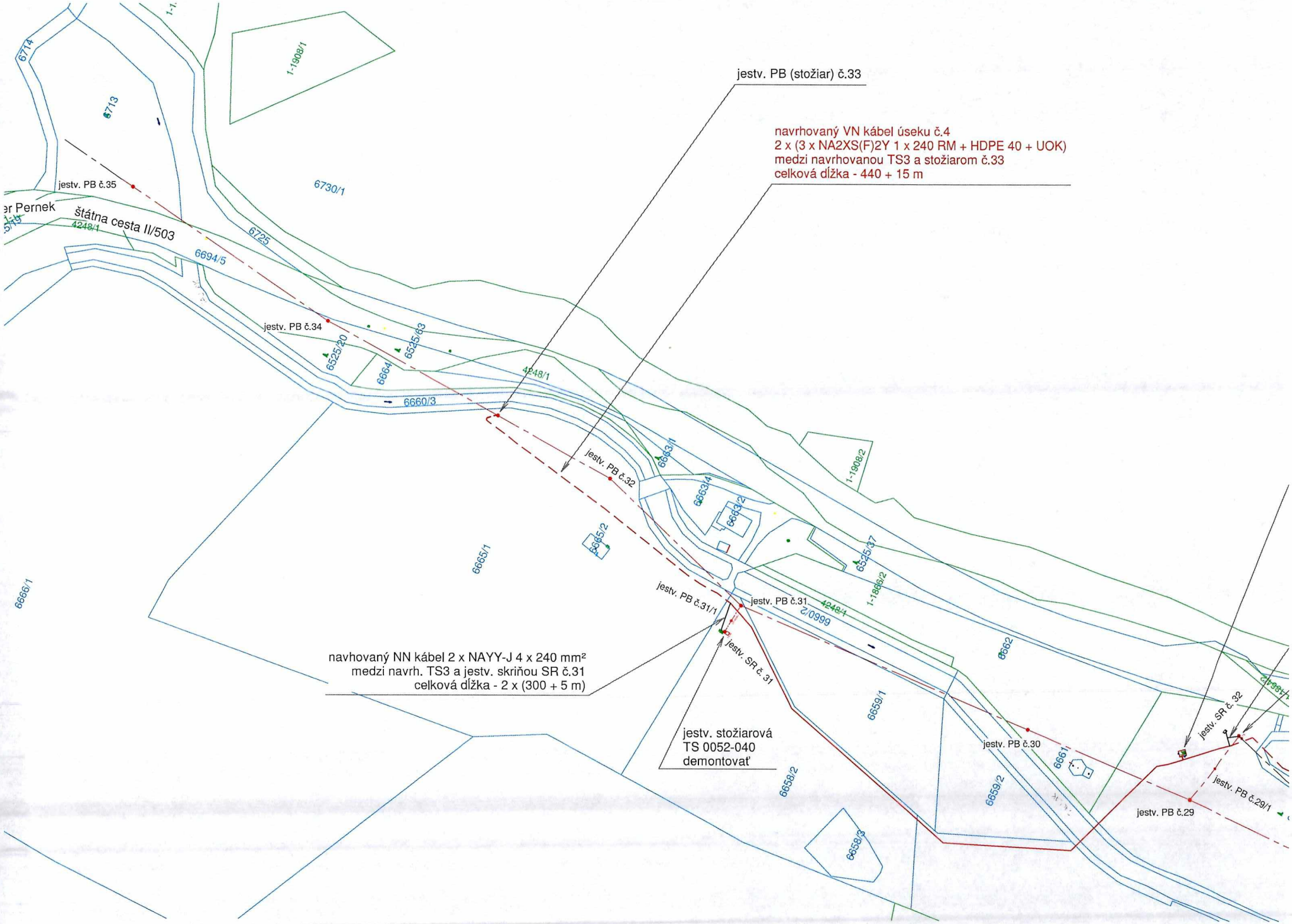
jestv. PB (stožiar) č.33
navrhovaný VN kábel úseku č.4
2 x (3 x NA2XS(F)2Y 1 x 240 RM + HDPE 40 + UOK)
medzi navrhovanou TS3 a stožiarom č.33
celková dĺžka - 440 + 15 m
jestv. PB č.35
štátna cesta II/503
jestv. PB č.34
jestv. PB č.32
jestv. PB č.31/1
jestv. PB č.31
jestv. SR č.31
navhovaný NN kábel 2 x NAYY-J 4 x 240 mm²
medzi navrh. TS3 a jestv. skriňou SR č.31
celková dĺžka - 2 x (300 + 5 m)
jestv. stožiarová
TS 0052-040
demontovať
jestv. PB č.30
jestv. SR č.32
jestv. PB č.29/1
jestv. PB č.29
6730/1
6725
6694/5
6525/20
6525/63
6664
4248/1
6660/3
6663/1
6663/4
6663/2
6665/2
6665/1
6666/1
6660/2
6525/37
1-1886/2
1-1908/2
1-1908/1
6662
6659/1
6659/2
6661
6658/2
6658/3
6713
6714

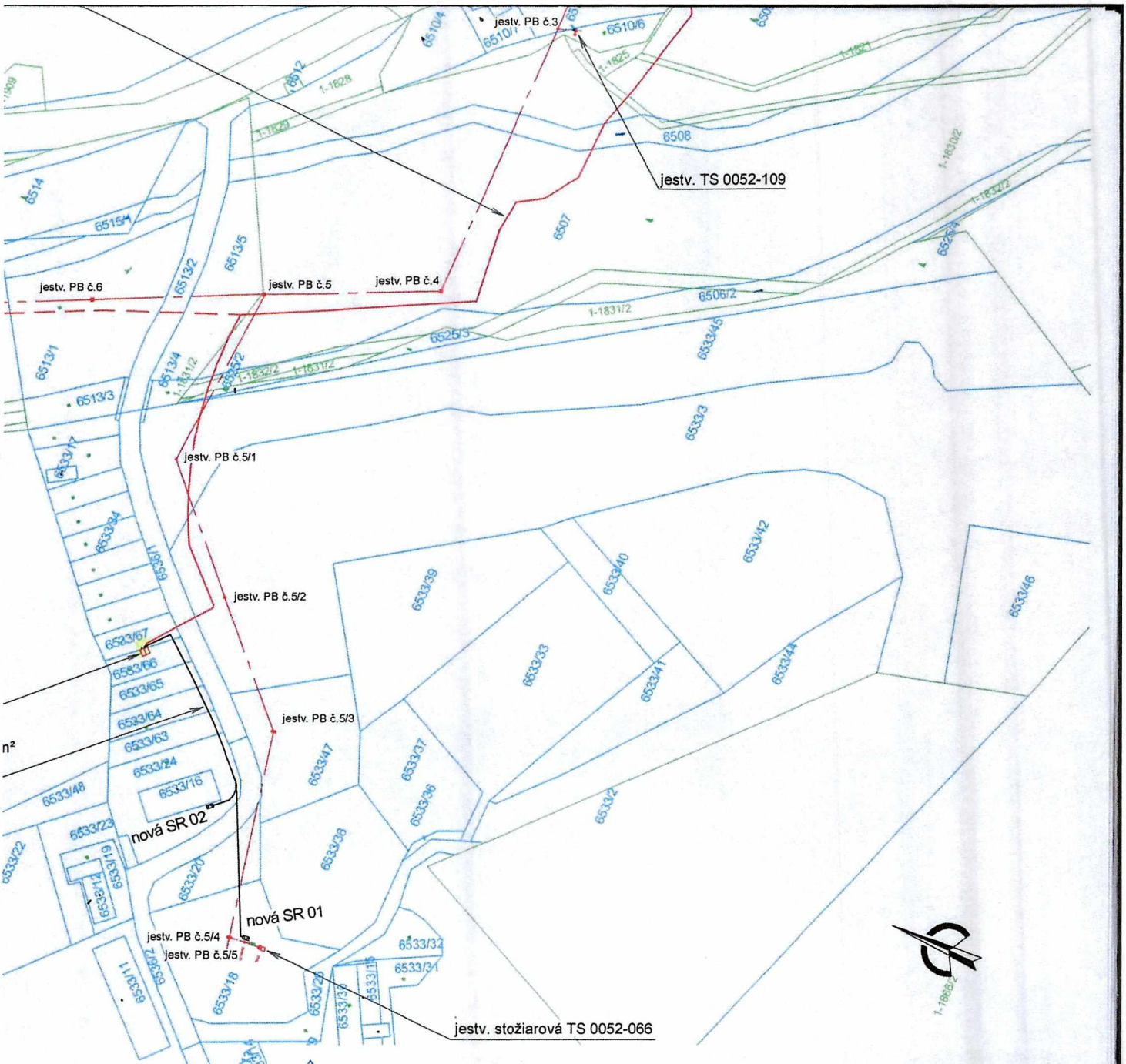

PRED REALIZÁCIOU ZEMNÝCH PRÁC, INVESTOR SPOLU S DODÁVATELOM STAVBY ZABEZPEČÍ VYTÝČENIE PODZEMNÝCH INŽINIERSKYCH SIETÍ

Zodpovedný projektant:	Ing. Branislav Zloch	
Projektant:	Mgr. Rastislav Paták	
Miesto stavby/ Kataster:	Pezinok / Pezinok	
Investor / Objednávateľ:	Západoslovenská distribučná, a.s.	

PATÁK
V.P.Tótha 30, 905 01 Senica
M +421-919 262 001
e-mail: pataksro@gmail.com

Stavba:
BA_Pezinok, VN linky 492 NNK, VNK, TS, VNV

Súbor/Objekt:
SO 01 - podzemné vedenia VN
PS 01 - transformačné stanice VN/NN

Obsah:
Zákres do katastrálnej mapy

Číslo zákazky:	Dátum:	Revízia:	Mierka:	Formát:	Stupeň:	Sada č.	Výkres č.
L13.0104.18.0001	08/2022	00	1: 2000	10A4	UR		3