

Prepravu zabezpečuje : Slovak Lines, a.s., Bottova 7 811 09 Bratislava tel:18 211; info@slovaklines.sk, www.slovaklines.sk,

TPZ	km	Tč		1	3	5	7	9	11	13	15	17	19	21	23	25	27	29	31
100	0	1	od Bratislava, AS						p						p				
100	2	2	Bratislava, Prievozská						6 10						8 10				
100	4	3	Bratislava, Bajkalská						6 15						8 15				
100	4	4	Bratislava, Nová doba						6 20						8 20				
100	6	5	Bratislava, Mladá Garda						6 23						8 23				
100	7	6	Bratislava, ZST Vinohrady						6 25						8 25				
101	9	7	Bratislava, Pekná cesta						6 28						8 28				
101	11	8	Bratislava, Rača, Trávna						6 31						8 31				
101	12	9	Bratislava, Púchovská						6 33						8 33				
101	13	10	xBratislava, Vajnorský potok						6 34						8 34				
510	15	11	xSvätý Jur, Súr						6 36						8 36				
510	15	12	xSvätý Jur, Na Pažiti						6 37						8 37				
510	17	13	Svätý Jur, Krajinská ul.						6 40						8 40				
510	19	14	Svätý Jur, zahr.osada						6 42						8 42				
520	20	15	Pezinok, Grinava kostol						6 45						8 45				
520	20	16	Pezinok, Grinava Jednota						6 47						8 47				
520	21	17	xPezinok, Kauffland						6 48						8 48				
520	21	18	Pezinok, TESCO						6 49						8 49				
520	22	19	Pezinok, panelová škola						6 51						8 51				
520	0	23	20 Pezinok, žel.st.	4 17	5 00	5 58	6 54		8 54					10 54					
520	1	24	21 Pezinok, nám.	4 20	5 03	6 01	6 57		8 57					10 57					
520	2	25	22 Pezinok, Trnavská ul.	4 22	5 05	6 03	6 59		8 59					10 59					
530	5	28	23 Vínosady, Pezinská ul.	4 26	5 09	6 07	7 03		9 03					11 03					
530	6	29	24 Vínosady, Modranská ul.	4 28	5 11	6 09	7 05		9 05					11 05					
530	7	30	25 Modra, Štefánikova ul.	4 30	5 13	6 11	7 07		9 07					11 07					
530	8	31	26 Modra, obch.dom	4 31	5 14	6 12	7 08		9 08					11 08					
530	8	31	27 Modra, Štúrova ul.	4 33	5 16	6 14	7 10		9 10					11 10					
530	10	33	28 xModra, VUL	4 35	5 18	6 16	7 12		9 12					11 12					
530	11	34	29 Modra, Kráľová rešt.	4 37	5 20	6 18	7 14		9 14					11 14					
530	11	34	30 Modra, Kráľová kostol	4 39	5 22	6 20	7 16		9 16					11 16					
540	12	35	31 Dubová, pož.zbroj.	4 41	5 24	6 22	7 18		9 18					11 18					
540	12	35	32 Dubová, kostol	4 43	5 26	6 24	7 20		9 20					11 20					
540	15	38	33 xPíla, rázč.(2.0)	4 46	5 29	6 27	7 23		9 23					11 23					
540	16	39	34 x Píla, č.d.4			6 28	7 24		9 24					11 24					
540	17	40	35 Píla, č.d.22			6 30	7 26		9 26					11 26					
540	17	40	36 Píla, stará škola			6 32	7 28		9 28					11 28					
540	19	42	37 Castá, Červený Kameň			6 35	7 31		9 31					11 31					
540	20	43	38 x Castá, Hoštáky			6 37	7 33		9 33					11 33					
540	17	44	39 Castá, základina	4 48	5 31	6 38	7 34		9 34					11 34					
540	18	45	40 Castá, nám.	4 50	5 33	6 40	7 36		9 36					11 36					
540	18	45	41 Castá, pekáreň	4 52	5 35	6 42	7 40		9 40					11 40					
550		42	Stefanová, Jednota																
550		43	Stefanová, č.d.128																
550	21	25	44 Doľany	4 55	5 38	6 45	7 41		9 41					11 41					
-	24	28	45 xDlhá, RD	4 58	5 41	6 48	7 44		9 44					11 44					
-	24	28	46 Dlhá	4 59	5 42	6 49	7 45		9 45					11 45					
-	27	31	47 Košolná, PD	5 02	5 45	6 52	7 48		9 48					11 48					
-	27	31	48 Košolná, obec	5 03	5 46	6 53	7 49		9 49					11 49					
-	30	34	49 Suchá n. Parnou, nám.	5 07	5 50	6 57	7 53		9 53					11 53					
-	30	34	50 Suchá n. Parnou, Hoštáky	5 09	5 52	6 59	7 55		9 55					11 55					
-	31	35	51 Suchá n. Parnou, Ružová Dolina	5 11	5 54	7 01	7 57		9 57					11 57					
-	32	36	52 Zvončín, rázč.	5 13	5 56	7 03	7 59		9 59					11 59					
-	36	40	53 xTrnava, Orešianska ul.	5 18	6 01	7 08	8 04		10 04					12 04					
-	37	41	54 Trnava, Suchová ul.	5 20	6 03	7 10	8 06		10 06					12 06					
-	38	42	55 Trnava, Hospodárska ul. čerp.st.	5 23	6 06	7 13	8 09		10 09					12 09					
-	40	44	56 Trnava, Zelený krížek																
-	40	44	57 pr Trnava, AS	5 27	6 10	7 17	8 13		10 13					12 13					

pokračovanie

TPZ	km	TČ		33	35	37	39	41	43	45	47	49	51	53	59	63	55	61
100	0	1	od Bratislava, AS				xp 25		Ⓣ 12		xp 25	Ⓣ 12	xp 25				Ⓣ 14	x 25
100	2	2	Bratislava, Prievozská		15 00		16 00		16 10		17 00		18 10	18 10			20 10	22 20
100	4	3	Bratislava, Bajkalská		15 05		16 05		16 15		17 05		18 15	18 15			20 15	22 25
100	4	4	Bratislava, Nová doba		15 10		16 10		16 20		17 10		18 20	18 20			20 20	22 30
100	6	5	Bratislava, Mladá Garda	MHD	15 15		16 15		16 23		17 15		18 23	18 25			20 23	22 33
100	7	6	Bratislava, ZST Vinohrady		15 18		16 18		16 25		17 18		18 25	18 28			20 25	22 35
101	9	7	Bratislava, Pekná cesta		15 21		16 21		16 28		17 21		18 28	18 31			20 28	22 38
101	11	8	Bratislava, Rača, Trávna		15 25		16 25		16 31		17 25		18 31	18 35			20 31	22 41
101	12	9	Bratislava, Púchovská		15 27		16 27		16 33		17 27		18 33	18 37			20 33	22 43
101	13	10	xBratislava, Vajnorský potok		15 28		16 28		16 34		17 28		18 34	18 38			20 34	22 44
510	15	11	xSvätý Jur, Súr		15 30		16 30		16 36		17 30		18 36	18 40			20 36	22 46
510	15	12	xSvätý Jur, Na Pažiti		15 32		16 32		16 37		17 32		18 37	18 42			20 37	22 47
510	17	13	Svätý Jur, Krajinská ul.		15 35		16 35		16 40		17 35		18 40	18 45			20 40	22 50
510	19	14	Svätý Jur, záhr. osada		15 37		16 37		16 42		17 37		18 42	18 47			20 42	22 52
520	20	15	Pezinok, Grinava kostol		15 40		16 40		16 45		17 40		18 45	18 50			20 45	22 55
520	20	16	Pezinok, Grinava Jednota		15 42		16 42		16 47		17 42		18 47	18 52			20 47	22 57
520	21	17	xPezinok, Kaufland		15 43		16 43		16 48		17 43		18 48	18 53			20 48	22 58
520	21	18	Pezinok, TESCO		15 45		16 45		16 49		17 45		18 49	18 55	x 25		20 49	22 59
520	22	19	Pezinok, panelová škola		15 47		16 47		16 51		17 47		18 51	18 57	x 25		20 51	23 01
520	0	0	2320 Pezinok, žel.st.		15 50		16 50		16 54		17 50		18 54	19 00	20 11		20 54	23 04
520	1	24	21 Pezinok, nám.		15 53		16 53		16 57		17 53		18 57	19 03	20 14		20 57	23 07
520	2	25	22 Pezinok, Trnavská ul.		15 55		16 55		16 59		17 55		18 59	19 05	20 16		20 59	23 09
530	5	5	2823 Vinosady, Pezinská ul.		15 59		16 59		17 03		17 59		19 03	19 09	20 20		21 03	23 13
530	6	6	2924 Vinosady, Modranská ul.		16 01		17 01		17 05		18 01		19 05	19 11	20 22		21 05	23 15
530	7	7	3025 Modra, Štefánikova ul.		16 04		17 04		17 07		18 04		19 07	19 14	20 24		21 07	23 17
530	8	8	3126 Modra, obch.dom		16 05		17 05		17 08		18 05		19 08	19 15	20 25		21 08	23 18
530	8	8	3127 Modra, Štúrova ul.		16 07		17 07		17 10		18 07		19 10	19 17	20 27		21 10	23 20
530	10	10	3328 xModra, VUL		16 09		17 09		17 12		18 09		19 12	19 19	20 29		21 12	23 22
530	11	11	3429 Modra, Kráľová rešt.		16 11		17 11		17 14		18 11		19 14	19 21	20 31		21 14	23 24
530	11	11	3430 Modra, Kráľová kostol		16 13		17 13		17 16		18 13		19 16	19 23	20 33		21 16	23 26
540	12	12	3531 Dubová, poz.zbroj.		16 15		17 15		17 18		18 15		19 18	19 25	20 35		21 18	23 28
540	12	12	3532 Dubová, kostol		16 17		17 17		17 20		18 17		19 20	19 27	20 37		21 20	23 30
540	15	15	3833 xPíla, rázc.(2.0)		16 20		17 20		17 23		18 20		19 23	19 30	20 40		21 23	23 33
540	16	16	3934 x Píla, č.d.4						17 24				19 24	19 31			21 24	
540	17	17	4035 Píla, č.d.22						17 26				19 26	19 33			21 26	
540	17	17	4036 Píla, stará škola						17 28				19 28	19 35			21 28	
540	19	19	4237 Častá, Červený Kameň						17 31				19 31	19 38			21 31	
540	20	20	4338 x Častá, Hoštáky						17 33				19 33	19 40			21 33	
540	17	21	4439 Častá, základina		16 22		17 22		17 34		18 22		19 34	19 41	20 42	Ⓣ 14	21 34	23 35
540	18	22	4540 Častá, nám.		16 24		17 24		17 36		18 24		19 36	19 43	20 44	20 44	21 36	23 37
540	18	22	4541 Častá, pekáreň		16 28		17 28		17 40		18 28		19 40	19 47	20 46	20 46	21 40	23 41
550	42	42	Stefanová, Jednota	Ⓣ 12			x 25		x 25		Ⓣ 12		x 25					23 45
550	43	43	Stefanová, č.d.128															23 46
550	21	25	4844 Dolany		15 41	16 29	16 29	17 29	17 29	17 41	18 29	18 29	19 41	19 48	20 49	20 49	21 41	23 50
-	24	28	45 xDlhá, RD		15 44		16 32		17 32		17 44		18 32		20 52	20 52		
-	24	28	46 Dlhá		15 45		16 33		17 33		17 45		18 33		20 53	20 53		
-	27	31	47 Košolná, PD		15 48		16 36		17 36		17 48		18 36		20 56	20 56		
-	27	31	48 Košolná, obec		15 49		16 37		17 37		17 49		18 37		20 57	20 57		
-	30	34	49 Suchá n.Parmou, nám.		15 53		16 41		17 41		17 53		18 41		21 01	21 01		
-	30	34	50 Suchá n.Parmou, Hoštáky		15 55		16 43		17 43		17 55		18 43		21 03	21 03		
-	31	35	51 Suchá n.Parmou, Ružová Dolina		15 57		16 45		17 45		17 57		18 45		21 05	21 05		
-	32	36	52 Zvončín, rázc.		15 59		16 47		17 47		17 59		18 47		21 07	21 07		
-	36	40	53 xTrnava, Orešianska ul.		16 04		16 52		17 52		18 04		18 52		21 12	21 12		
-	37	41	54 Trnava, Suchovská ul.		16 06		16 54		17 54		18 06		18 54		21 14	21 14		
-	38	42	55 Trnava, Hospodárska ul. Čerp.st.	MHD	16 09		16 57		17 57		18 09		18 57		21 17	21 17		
-	40	44	56 Trnava, Zelený kričiek															
-	40	44	57 pr Trnava, AS		16 13		17 01		18 01		18 13		19 01		21 21	21 21		

x premáva v pracovné dni
 Ⓣ 12 premáva v nedeľu a v štátom uznaný sviatok
 x 25 nepremáva od 27.12.2018 do 31.12.2018
 Ⓣ 12 premáva v sobotu
 x 25 premáva tiež 27.12.2018, 28.12.2018, 31.12.2018
 Ⓣ 14 nepremáva 24.12.2018, 31.12.2018

- p spoj 11 pokračuje na linke číslo 102423 spojom číslo 13 do zastávky Trnava,AS
- p spoj 15 pokračuje na linke číslo 102423 spojom číslo 17 do zastávky Trnava,AS
- p spoj 19 pokračuje na linke číslo 102423 spojom číslo 21 do zastávky Trnava,AS
- p spoj 23 pokračuje na linke číslo 102423 spojom číslo 25 do zastávky Trnava,AS
- p spoj 27 pokračuje na linke číslo 102423 spojom číslo 29 do zastávky Trnava,AS
- p spoj 31 pokračuje na linke číslo 102423 spojom číslo 33 do zastávky Trnava,AS
- p spoj 35 pokračuje na linke číslo 102423 spojom číslo 37 do zastávky Trnava,AS
- p spoj 39 pokračuje na linke číslo 102423 spojom číslo 41 do zastávky Trnava,AS
- p spoj 43 pokračuje na linke číslo 102423 spojom číslo 45 do zastávky Trnava,AS
- p spoj 47 pokračuje na linke číslo 102423 spojom číslo 49 do zastávky Trnava,AS


pokračovanie


 spoj s bezbariérovým prístupom do vozidla


 spojom možno prepravovať bicykle

Linka je zaradená do Integrovaného dopravného systému v Bratislavskom kraji (IDS BK) v úseku Bratislava-Dolany. Na linke platí na úseku zaradenom v IDS BK Prepravný poriadok IDS BK, na ostatných úsekoch mimo IDS BK platí Prepravný poriadok dopravcu Slovak Lines, a.s.

Vozidlo s bezbariérovým prístupom je zaradené na spoje označené príslušným piktogramom, pokiaľ nie je z prevádzkových dôvodov nevyhnutné použiť iné vozidlo. Preprava bicyklov je možná na spoje označené príslušným piktogramom počas sobôt, nediel a sviatkov v zmysle prepravných podmienok dopravcu, pokiaľ nie je z prevádzkových dôvodov nevyhnutné použiť iné vozidlo.

 prestup na vlak
x zastávka je len na znamenie alebo požiadanie

 MHD prípojné autobusové linky sú uvedené v zozname autobusových zastávok
možnosť prestupu na mestskú hromadnú dopravu

 spoj premáva po inej trase

Prepravu zabezpečuje : Slovak Lines, a.s., Bottova 7 811 09 Bratislava tel:18 211; info@slovaklines.sk, www.slovaklines.sk,

opačný smer

TPZ	km	Tč		2	4	6	8	10	12	14	16	18	20	22	24	26	28	30
-	0	057	od Trnava,,AS			xp 25		xp 25		xp 25		Ⓢ p Ⓢ		xp 25		p 7 44		p 9 44
-	2	256	Trnava,,Zelený kričiek			4 13		5 13		5 43		5 44		6 13		7 48		9 48
-	3	354	Trnava,,Hospodárska ul. čerp.st.			4 17		5 17		5 47		5 48		6 17		7 48		9 48
-	4	453	Trnava,,Suchovská ul.			4 20		5 20		5 50		5 51		6 20		7 51		9 51
-	8	852	xTrnava,,Orešianska ul.			4 22		5 22		5 52		5 53		6 22		7 53		9 53
-	9	951	Zvončín,,rázc.			4 26		5 26		5 56		5 57		6 26		7 57		9 57
-	10	1050	Suchá n.Parnou,,Ružová Dolina			4 28		5 28		5 58		5 59		6 28		7 59		9 59
-	10	1049	Suchá n.Parnou,,Hoštáky			4 30		5 30		6 00		6 01		6 30		8 01		10 01
-	13	1348	Suchá n.Parnou,,nám.			4 32		5 32		6 02		6 03		6 32		8 03		10 03
-	13	1348	Košolná,,obec			4 35		5 35		6 05		6 06		6 35		8 06		10 06
-	13	1347	Košolná,,PD			4 37		5 37		6 07		6 08		6 37		8 08		10 08
-	16	1646	Dlhá		x 25	4 41	x 25	5 41	x 25	6 11	x 25	6 12	Ⓢ p Ⓢ	6 41	x 25	8 12		10 12
-	16	1645	xDlhá,,RD		4 42	4 42	4 42	5 42	5 42	6 12	6 12	6 13	6 12	6 42	6 42	8 13		10 13
550	0	191944	Doľany		4 16	4 17	4 46	5 46	5 46	6 16	6 16	6 17	6 17	6 46	6 46	8 17		10 17
550		43	Stefanová,,č.d.128															
550		42	Stefanová,,Jednota															
540	3	22241	Časť,,pekáren		4 20	4 21		4 50		5 50		6 20		6 21		6 50		8 21
540	3	22240	Časť,,nám.		4 22	4 23		4 52		5 52		6 22		6 23		6 52		8 23
540	4	23239	Časť,,základna		4 24	4 25		4 54		5 54		6 24		6 25		6 54		8 25
540	5	24338	x Časť,,Hoštáky			4 27								6 27				8 27
540	6	25337	Časť,,Červený Kameň			4 29								6 29				8 29
540	8	27336	Píla,,stará škola			4 32								6 32				8 32
540	8	27335	Píla,,č.d.22			4 34								6 34				8 34
540	9	28334	x Píla,,č.d.4			4 35								6 35				8 35
540	10	2925333	xPíla,,rázc.(2.0)		4 26	4 36		4 56		5 56		6 26		6 36		6 56		8 36
540	13	322832	Dubová,,kostol		4 30	4 40		5 00		6 00		6 30		6 40		7 00		8 40
540	13	322831	Dubová,,pož.zbroj.		4 32	4 42		5 02		6 02		6 32		6 42		7 02		8 42
530	14	332930	Modra,,Kráľová kostol		4 34	4 44		5 04		6 04		6 34		6 44		7 04		8 44
530	14	332929	Modra,,Kráľová rešt.		4 36	4 46		5 06		6 06		6 36		6 46		7 06		8 46
530	15	343028	xModra,,VUL		4 37	4 47		5 07		6 07		6 37		6 47		7 07		8 47
530	17	363227	Modra,,Stúrova ul.		4 40	4 50		5 10		6 10		6 40		6 50		7 10		8 50
530	17	363226	Modra,,obch.dom		4 43	4 53		5 13		6 13		6 43		6 53		7 13		8 53
530	18	373325	Modra,,Stefánikova ul.		4 45	4 55		5 15		6 15		6 45		6 55		7 15		8 55
530	19	383424	Vinosady,,Modranská ul.		4 47	4 57		5 17		6 17		6 47		6 57		7 17		8 57
530	20	393523	Vinosady,,Pezinská ul.		4 49	4 59		5 19		6 19		6 49		6 59		7 19		8 59
520	23	423822	Pezinok,,Trnavská ul.		4 53	5 03		5 23		6 23		6 53		7 03		7 23		9 03
520	24	433921	Pezinok,,nám.		4 56	5 06		5 26		6 26		6 56		7 06		7 26		9 06
520	25	444020	Pezinok,,žel.st.		4 58	5 08		5 28		6 28		6 58		7 08		7 28		9 08
520	25	19	Pezinok,,panelová škola		5 00	5 10		5 30		6 31		7 01		7 10		7 31		9 10
520	26	18	Pezinok,,TESCO		5 02	5 12		5 32		6 33		7 03		7 12		7 33		9 12
520	26	17	xPezinok,,Kaufland		5 04	5 14		5 34		6 35		7 05		7 14		7 35		9 14
520	27	16	Pezinok,,Grinava Jednota		5 05	5 15		5 35		6 36		7 06		7 15		7 36		9 15
520	27	15	Pezinok,,Grinava kostol		5 06	5 16		5 36		6 37		7 07		7 16		7 37		9 16
510	28	14	Svätý Jur,,záhr.osada		5 07	5 17		5 37		6 38		7 08		7 17		7 38		9 17
510	30	13	Svätý Jur,,Krajinská ul.		5 10	5 20		5 40		6 42		7 12		7 20		7 42		9 20
510	32	12	xSvätý Jur,,Na Pažiti		5 12	5 22		5 42		6 44		7 14		7 22		7 44		9 22
510	32	11	xSvätý Jur,,Súr		5 13	5 23		5 43		6 45		7 15		7 23		7 45		9 23
101	34	10	xBratislava,,Vajnorský potok		5 16	5 26		5 46		6 48		7 18		7 26		7 48		9 26
101	35	9	Bratislava,,Púchovská		5 18	5 28		5 48		6 50		7 20		7 28		7 50		9 28
101	36	8	Bratislava,,Rača,Trávna		5 19	5 29		5 49		6 51		7 21		7 29		7 51		9 29
101	38	7	Bratislava,,Ďekná cesta		5 22	5 32		5 52		6 56		7 26		7 32		7 56		9 32
100	40	6	Bratislava,,ZŠ Vinohrady		5 26	5 36		5 56		7 01		7 31		7 36		8 01		9 36
100	41	5	Bratislava,,Mladá Garda		5 28	5 38		5 58		7 03		7 33		7 38		8 03		9 38
100	43	4	Bratislava,,Nová doba		5 32	5 42		6 02		7 10		7 40		7 42		8 10		9 42
100	43	3	Bratislava,,Bajkalská		5 34	5 44		6 04		7 12		7 42		7 44		8 12		9 44
100	45	2	Bratislava,,Prievozská		5 38	5 48		6 08		7 16		7 46		7 48		8 16		9 48
100	47	1	Bratislava,,AS		5 42	5 52		6 12		7 20		7 50		7 52		8 20		9 52

opačný smer - pokračovanie

TPZ	km	TČ		32	34	36	38	40	42	44	46	48	50	52	58	54	56
-	0	057	od Trnava,,AS		pč				x	p		xč	pč	xč	č	xč	
-	2	256	Trnava,,Zelený kričiek		11 44				13 44	14 44		15 44	17 44		18 44	19 44	22 14
-	3	354	Trnava,,Hospodárska ul. čerp.st.	MHD	11 48				13 48	14 48		15 48	17 48		18 48	19 48	22 14
-	4	453	Trnava,,Suchovská ul.														
-	4	453	xTrnava,,Orešianska ul.		11 51				13 51	14 51		15 51	17 51		18 51	19 51	22 21
-	8	852	Zvončin,,rázc.		11 53				13 53	14 53		15 53	17 53		18 53	19 53	22 23
-	9	951	Suchá n.Parnou,,Ružová Dolina		11 57				13 57	14 57		15 57	17 57		18 57	19 57	22 27
-	10	1050	Suchá n.Parnou,,Hoštáky		11 59				13 59	14 59		15 59	17 59		18 59	19 59	22 29
-	10	1049	Suchá n.Parnou,,nám.		12 01				14 01	15 01		16 01	18 01		19 01	20 01	22 31
-	13	1348	Košolná,,obec		12 03				14 03	15 03		16 03	18 03		19 03	20 03	22 33
-	13	1347	Košolná,,PD		12 06				14 06	15 06		16 06	18 06		19 06	20 06	22 36
-	16	1646	Dlhá		12 08				14 08	15 08		16 08	18 08		19 08	20 08	22 38
-	16	1645	xDlhá,,RD		12 12				14 12	15 12		16 12	18 12	č	19 12	20 12	22 42
550	0	1944	Dolany		12 13	č			14 13	15 13		16 13	18 13	14	19 13	20 13	22 43
550	0	1944	Stefanová,,č.d.128		10 17	č			12 17	14 17		15 17	17 17	18 17	19 17	20 17	22 47
550	0	1944	Stefanová,,Jednota														
540	3	2241	Častá,,pekareň		10 21				12 21	14 21		15 21	17 21		18 21	19 21	22 51
540	3	2240	Častá,,nám.		10 23				12 23	14 23		15 23	17 23		18 23	19 23	22 53
540	4	2339	Častá,,základina		10 25				12 25	14 25		15 25	17 25		18 25	19 25	22 55
540	5	2438	xČastá,,Hoštáky		10 27				12 27	14 27		15 27	17 27		18 27		
540	6	2537	Častá,,Červený Kameň		10 29				12 29	14 29		15 29	17 29		18 29		
540	8	2736	Píla,,stará škola		10 32				12 32	14 32		15 32	17 32		18 32		
540	8	2735	Píla,,č.d.22		10 34				12 34	14 34		15 34	17 34		18 34		
540	9	2834	xPíla,,č.d.4		10 35				12 35	14 35		15 35	17 35		18 35		
540	10	2933	xPíla,,rázc.(2.0)		10 36				12 36	14 36		15 36	17 36		18 36	19 27	22 57
540	13	2832	Dubová,,kostol		10 40				12 40	14 40		15 40	17 40		18 40	19 31	23 01
540	13	2831	Dubová,,pož.zbroj.		10 42				12 42	14 42		15 42	17 42		18 42	19 33	23 03
530	14	3330	Modra,,Kráľová kostol		10 44				12 44	14 44		15 44	17 44		18 44	19 35	23 05
530	14	3329	Modra,,Kráľová rešt.		10 46				12 46	14 46		15 46	17 46		18 46	19 37	23 07
530	15	3428	xModra,,VUL		10 47				12 47	14 47		15 47	17 47		18 47	19 38	23 08
530	17	3227	Modra,,Stúrova ul.		10 50				12 50	14 50		15 50	17 50		18 50	19 41	23 11
530	17	3226	Modra,,obch.dom		10 53				12 53	14 53		15 53	17 53		18 53	19 44	23 14
530	18	3325	Modra,,Štefánikova ul.		10 55				12 55	14 55		15 55	17 55		18 55	19 46	23 16
530	19	3424	Vinosady,,Modranská ul.		10 57				12 57	14 57		15 57	17 57		18 57	19 48	23 18
530	20	3523	Vinosady,,Pezinská ul.		10 59				12 59	14 59		15 59	17 59		18 59	19 50	23 20
520	23	4222	Pezinok,,Trnavská ul.		11 03				13 03	15 03		16 03	18 03		19 03	19 54	23 24
520	24	4321	Pezinok,,nám.		11 06				13 06	15 06		16 06	18 06		19 06	19 57	23 27
520	25	4420	Pezinok,,žel.st.		11 08				13 08	15 08		16 08	18 08		19 08	19 59	23 29
520	25	19	Pezinok,,panelová škola		11 10				13 10	15 10		16 10	18 10		19 10		
520	26	18	Pezinok,,TESCO		11 12				13 12	15 12		16 12	18 12		19 12		
520	26	17	xPezinok,,Kaufland		11 14				13 14	15 14		16 14	18 14		19 14		
520	27	16	Pezinok,,Grinava Jednota		11 15				13 15	15 15		16 15	18 15		19 15		
520	27	15	Pezinok,,Grinava kostol		11 16				13 16	15 16		16 16	18 16		19 16		
510	28	14	Svätý Jur,,záhr.osada		11 17				13 17	15 17		16 17	18 17		19 17		
510	30	13	Svätý Jur,,Krajinská ul.		11 20				13 20	15 20		16 20	18 20		19 20		
510	32	12	xSvätý Jur,,Na Pažiti		11 22				13 22	15 22		16 22	18 22		19 22		
510	32	11	xSvätý Jur,,Súr		11 23				13 23	15 23		16 23	18 23		19 23		
101	34	10	xBratislava,,Vajnorský potok		11 26				13 26	15 26		16 26	18 26		19 26		
101	35	9	Bratislava,,Púchovská		11 28				13 28	15 28		16 28	18 28		19 28		
101	36	8	Bratislava,,Rača,Trávna		11 29				13 29	15 29		16 29	18 29		19 29		
101	38	7	Bratislava,,Pekná cesta		11 32				13 32	15 32		16 32	18 32		19 32		
100	40	6	Bratislava,,ZST Vinohrady		11 36				13 36	15 36		16 36	18 36		19 36		
100	41	5	Bratislava,,Mladá Garda	MHD	11 38				13 38	15 38		16 38	18 38		19 38		
100	43	4	Bratislava,,Nová doba		11 42				13 42	15 42		16 42	18 42		19 42		
100	43	3	Bratislava,,Bajkalská		11 44				13 44	15 44		16 44	18 44		19 44		
100	45	2	Bratislava,,Prievozská		11 48				13 48	15 48		16 48	18 48		19 48		
100	47	1	pr Bratislava,,AS		11 52				13 52	15 52		16 52	18 52		19 52		

- x premáva v pracovné dni
- † premáva v nedeľu a v štátom uznaný sviatok
- 25 nepremáva od 27.12.2018 do 31.12.2018
- 12 premáva v sobotu
- 12 premáva tiež 27.12.2018,28.12.2018,31.12.2018
- 14 nepremáva 24.12.2018,31.12.2018
- p spoj 10 pokračuje na linke číslo 102423 spojom číslo 12 do zastávky Bratislava,AS
- p spoj 14 pokračuje na linke číslo 102423 spojom číslo 16 do zastávky Bratislava,AS
- p spoj 18 pokračuje na linke číslo 102423 spojom číslo 20 do zastávky Bratislava,AS
- p spoj 22 pokračuje na linke číslo 102423 spojom číslo 24 do zastávky Bratislava,AS
- p spoj 26 pokračuje na linke číslo 102423 spojom číslo 28 do zastávky Bratislava,AS
- p spoj 30 pokračuje na linke číslo 102423 spojom číslo 32 do zastávky Bratislava,AS
- p spoj 34 pokračuje na linke číslo 102423 spojom číslo 36 do zastávky Bratislava,AS
- p spoj 38 pokračuje na linke číslo 102423 spojom číslo 40 do zastávky Bratislava,AS
- p spoj 44 pokračuje na linke číslo 102423 spojom číslo 46 do zastávky Bratislava,AS

opačný smer

p spoj 50 pokračuje na linke číslo 102423 spojom číslo 52 do zastávky Bratislava,AS
♿ spoj s bezbariérovým prístupom do vozidla 🚲 spojom možno prepravovať bicykle

Linka je zaradená do Integrovaného dopravného systému v Bratislavskom kraji (IDS BK) v úseku Bratislava-Dolány. Na linke platí na úseku zaradenom v IDS BK Prepravný poriadok IDS BK, na ostatných úsekoch mimo IDS BK platí Prepravný poriadok dopravcu Slovak Lines, a.s.

Vozidlo s bezbariérovým prístupom je zaradené na spoje označené príslušným piktogramom, pokiaľ nie je z prevádzkových dôvodov nevyhnutné použiť iné vozidlo. Preprava bicyklov je možná na spoje označené príslušným piktogramom počas sobôt, nedeľ a sviatkov v zmysle prepravných podmienok dopravcu, pokiaľ nie je z prevádzkových dôvodov nevyhnutné použiť iné vozidlo.

🚆 prestup na vlak
x zastávka je len na znamenie alebo požiadanie

🚏 MHD prípojných autobusových linky sú uvedené v zozname autobusových zastávok
< spoj premáva po inej trase