

Mesto Pezinok zastúpené svojim primátorom Ing. arch. Igorom Hianikom na základe ustanovenia § 9a ods. 1 písm. c) zákona SNR č. 138/1991 Zb. o majetku obcí, v znení neskorších predpisov

### vyhlasuje ZÁMER p. č. 1/2021

odpredať v súlade s uznesením Mestského zastupiteľstva č. 1-53/2021 z 25.03.2021 nehnuteľnosť v k. ú. Pezinok, a to:


- 1) **novovytvorený pozemok parcely registra „C“ s parcelným číslom 3675/31 vo výmere 197 m<sup>2</sup>, druh pozemku: zastavaná plocha a nádvorie**, ktorý vznikol oddelením od pôvodného pozemku nachádzajúceho sa v okrese: Pezinok, obci: Pezinok, katastrálnom území: Pezinok, lokalita: Ul. 1. mája, zapísaného na LV č. 4243 ako pozemok parcely registra „C“ s parcelným číslom 3675/17 vo výmere 427 m<sup>2</sup>, druh pozemku: zastavaná plocha a nádvorie a pozemku parcely registra „C“ s parcelným číslom 3675/18 vo výmere 258 m<sup>2</sup>, druh pozemku: zastavaná plocha a nádvorie, na základe Geometrického plánu číslo 28/2020 vyhotovenom dňa 26.05.2020 Ing. Zuzanou Lackovou, ktorý autorizačne overil dňa 27.05.2020 Ing. Vladimír Vrzgula, a ktorý úradne overil dňa 05.06.2020 Ing. Iveta Jankovičová, číslo G1-409/2020,
- 2) **novovytvorený pozemok parcely registra „C“ s parcelným číslom 3676/1 vo výmere 21 m<sup>2</sup>, druh pozemku: zastavaná plocha a nádvorie**, ktorý vznikol oddelením od pôvodného pozemku nachádzajúceho sa v okrese: Pezinok, obci: Pezinok, katastrálnom území: Pezinok, lokalita: Ul. 1. mája, zapísaného na LV č. 4243 ako pozemok parcely registra „C“ s parcelným číslom 3676 vo výmere 48 m<sup>2</sup>, druh pozemku: zastavaná plocha a nádvorie, na základe Geometrického plánu číslo 28/2020 vyhotovenom dňa 26.05.2020 Ing. Zuzanou Lackovou, ktorý autorizačne overil dňa 27.05.2020 Ing. Vladimír Vrzgula, a ktorý úradne overil dňa 05.06.2020 Ing. Iveta Jankovičová, číslo G1-409/2020.



## vyhlasuje ZÁMER p. č. 2/2021

odpredať v súlade s uznesením Mestského zastupiteľstva č. 1-54/2021 z 25.03.2021 nehnuteľnosť v k. ú. Pezinok, a to:

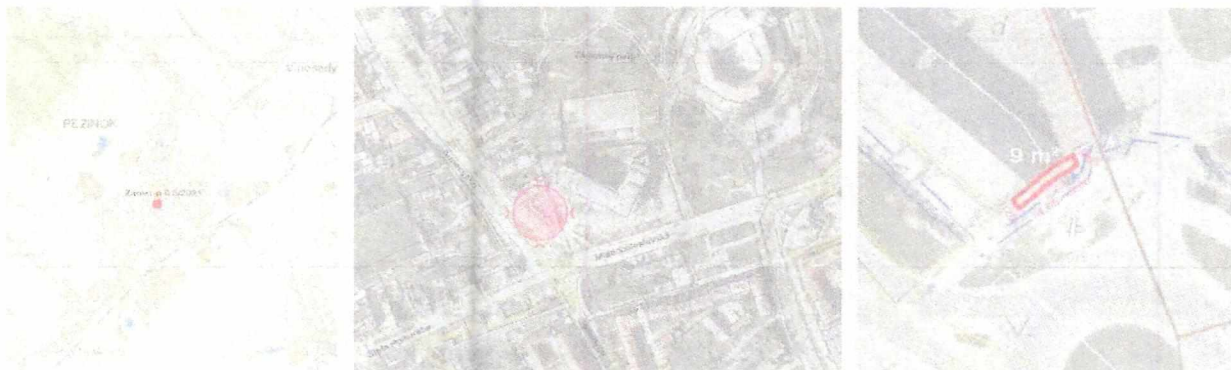
- 1) **novovytvorený pozemok parcely registra „C“ s parcelným číslom 1002 vo výmere 287 m<sup>2</sup>, druh pozemku: záhrada**, ktorý vznikol oddelením od pôvodného pozemku nachádzajúceho sa v okrese: Pezinok, obci: Pezinok, katastrálnom území: Pezinok, lokalita: Malacká cesta, zapísaného na LV č. 10434 ako pozemok parcely registra „E“ s parcelným číslom 513 vo výmere 91 m<sup>2</sup>, druh pozemku: záhrada a pozemku parcely registra „E“ s parcelným číslom 514 vo výmere 728 m<sup>2</sup>, druh pozemku: orná pôda, na základe Geometrického plánu číslo 85/2020 vyhotovenom dňa 31.10.2020 Ing. Jurajom Horváthom, ktorý autorizačne overil dňa 31.10.2020 Ing. Juraj Horváth, a ktorý úradne overil dňa 09.11.2020 Ing. Iveta Jankovičová, číslo G1-897/2020.
- 2) **novovytvorený pozemok parcely registra „C“ s parcelným číslom 1011/23 vo výmere 2 m<sup>2</sup>, druh pozemku: ostatná plocha**, ktorý vznikol oddelením od pôvodného pozemku nachádzajúceho sa v okrese: Pezinok, obci: Pezinok, katastrálnom území: Pezinok, lokalita: Malacká cesta, zapísaného na LV č. 10434 ako pozemok parcely registra „E“ s parcelným číslom 513 vo výmere 91 m<sup>2</sup>, druh pozemku: záhrada a pozemku parcely registra „E“ s parcelným číslom 514 vo výmere 728 m<sup>2</sup>, druh pozemku: orná pôda, na základe Geometrického plánu číslo 85/2020 vyhotovenom dňa 31.10.2020 Ing. Jurajom Horváthom, ktorý autorizačne overil dňa 31.10.2020 Ing. Juraj Horváth, a ktorý úradne overil dňa 09.11.2020 Ing. Iveta Jankovičová, číslo G1-897/2020.



### vyhlasuje ZÁMER p. č. 3/2021

odpredať v súlade s uznesením Mestského zastupiteľstva č. 1-55/2021 z 25.03.2021 nehnuteľnosť v k. ú. Pezinok, a to:

- 1) **novovytvorený pozemok parcely registra „C“ s parcelným číslom 100/16 vo výmere 9 m<sup>2</sup>, druh pozemku: zastavaná plocha a nádvorie**, ktorý vznikol oddelením od pôvodného pozemku nachádzajúceho sa v okrese: Pezinok, obci: Pezinok, katastrálnom území: Pezinok, lokalita: Kupeckého ulica, zapísaného na LV č. 4234 ako pozemok parcely registra „C“ s parcelným číslom 100/5 vo výmere 456 m<sup>2</sup>, druh pozemku: zastavaná plocha a nádvorie, na základe Geometrického plánu číslo 2031004.

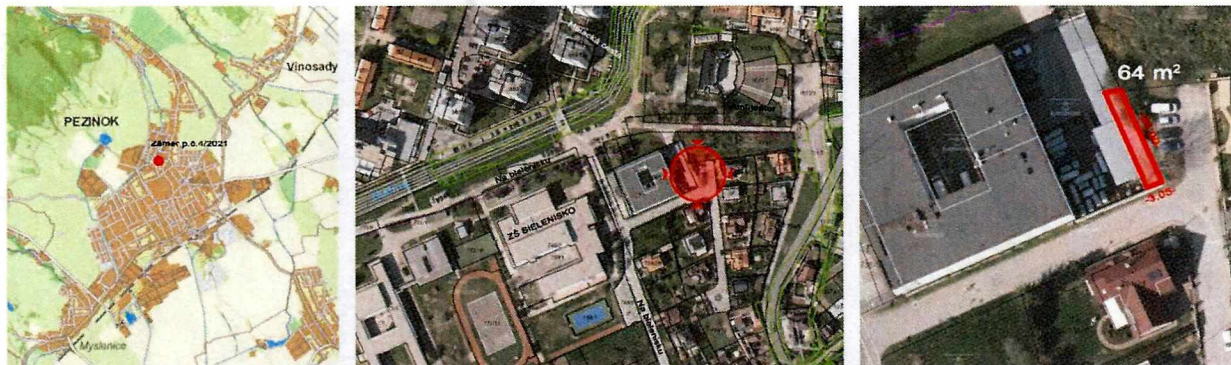


\* poznámka: ZÁMER č. 3/2021 bol zrušený na základe poslaneckého návrhu v rámci uznesenia 1-55/2021

### vyhlasuje ZÁMER p. č. 4/2021

odpredať v súlade s uznesením Mestského zastupiteľstva č. 1-56/2021 z 25.03.2021 nehnuteľnosť v k. ú. Pezinok, a to:

- 1) **novovytvorený pozemok parcely registra „C“ s parcelným číslom 734/41 vo výmere 64 m<sup>2</sup>, druh pozemku: zastavaná plocha a nádvorie**, ktorý vznikol oddelením od pôvodného pozemku nachádzajúceho sa v okrese: Pezinok, obci: Pezinok, katastrálnom území: Pezinok, lokalita: Na bielenisku, zapísaného na LV č. 8113 ako pozemok parcely registra „C“ s parcelným číslom 734/1 vo výmere 2448 m<sup>2</sup>, druh pozemku: trvalý trávny porast, na základe Geometrického plánu číslo 71/2020 vyhotovenom dňa 16.12.2020 Ing. Zuzanou Lackovou, ktorý autorizačne overil dňa 16.12.2020 Ing. Vladimír Vrzgula, a ktorý úradne overil dňa 04.01.2021 Ing. Iveta Jankovičová, číslo G1-1029/2020.



Informácie o priamom predaji sú zverejnené na úradnej tabuli mesta, na webovom sídle mesta [www.pezinok.sk](http://www.pezinok.sk) a regionálnom denníku PEZINSKO.

Na základe ustanovenia § 9a ods. 5 zákona SNR č.138/1991 Zb. o majetku obcí v znení neskorších predpisov mesto Pezinok

určuje lehotu na doručovanie cenových ponúk (osobne, poštou)  
**do 26. apríla 2021 do 15.00 hod,**

na adresu:  
**mesto Pezinok**  
**Radničné nám. 7,**  
**902 14, Pezinok**

v zalepenej obálke s viditeľným označením - textom:  
**„NEOTVÁRĀĀ - priamy predaj Zámer p. č. .... “**

---

*\*poznámka:*  
*dopíšte p.č Zámeru podľa Vášho výberu, napríklad:*  
*NEOTVÁRĀĀ - priamy predaj pozemku Zámer p. č. 4/2021“*

Povinné náležitosti návrhu na odkúpenie:

**a) označenie záujemcu:**

- u fyzickej osoby: meno, priezvisko, titul, dátum narodenia, miesto trvalého pobytu a telefónne číslo. Ak je navrhovateľ ženatý/vydatá a jedná sa o kúpu do bezpodielového spoluvlastníctva manželov, tak aj meno priezvisko, titul, dátum narodenia a miesto trvalého pobytu manžela/manželky,  
- u právnickej osoby: obchodné meno, sídlo, identifikačné číslo, meno osoby/osôb, ktoré sú štatutárnym orgánom, označenie registra, ktorý právnickú osobu zapísal a číslo zápisu,

**b) označenie nehnuteľnosti** - pozemku - predmetu kúpy a to číslo parcely, druh pozemku, katastrálne územie, výmeru

**c) výšku ponúknutej kúpnej ceny** za celý pozemok,

**d) vyhlásenie záujemcu**, že v prípade, ak bude jeho cenová ponuka vyhodnotená ako najvýhodnejšia a mestské zastupiteľstvo mu schváli priamy predaj predmetného pozemku, bude znášať všetky náklady spojené s prevodom (správny poplatok k návrhu na vklad),

**e) ponuka/návrh musí byť podpísaný a datovaný** (u právnickej osoby aj pečiatka a podpis konajúcej osoby).

O priamom predaji majetku mesta konkrétne záujemcovi rozhodne Mestské zastupiteľstvo mesta Pezinok.

V Pezinku, 08.04.2021

Vyvesené dňa: 10.4.2021

Pečiatka a podpis: 



Ing. arch. Igor Hianik  
primátor mesta Pezinok

Zvesené dňa:

Pečiatka a podpis: