










LEGENDA

NAVRHOVANÉ POTRUBIA A OBJEKTY

-  GRAVITAČNÁ, VEREJNÁ KANALIZÁCIA
-  KANALIZAČNÝ, SPLAŠKOVÝ VÝTLAK
-  VEREJNÝ VODOVOD / PREKLÁDKA VEREJNÉHO VODOVODU
-  ČS ČERPACIA STANICA SPLAŠKOV S OPLOTENÝM AREÁLOM
-  EL. NN PRÍPOJKA K ČS

JESTVUJÚCE INŽ. SIETE

-  KANALIZAČNÝ ZBERAČ MESTA PEZINOK (PREVÁDZKOVATEĽ BVS, a.s.)
-  ZBERAČ "D" - KANALIZÁCIA INÉHO PREVÁDZKOVATEĽA
-  KANALIZÁCIA ŽSR
-  VEREJNÝ VODOVOD (PREVÁDZKOVATEĽ BVS a.s.)



Súradnicový systém S-JTSK

Výškový systém Balt.p.v.



Tento situačný výkres je súčasťou
územného rozhodnutia

5/77-UR/2503-34370/2018-21
dňa 11.07.2022



Bratislavská
vodárenská
spoločnosť, a.s.

DOKUMENTÁCIA PRE VYDANIE ÚZEMNÉHO ROZHODNUTIA

RP projekt, s.r.o.		STROMOVÁ 2299/9 900 31 STUPAVA e-mail: info@petrovic-stavebnictvo.sk	
Vypracoval Ing. Michal Kyselička	Zodp. projektant Ing. Róbert Petrovič	HIP Ing. Ján Heriban	Investor BVS a.s., BRATISLAVA
AKCIA PEZINOK, TEHELNÁ UL. - KANALIZÁCIA A VODOVOD		Stupeň	DÚR
		Dátum	04 / 2018
		Formát	8 x A4
		Číslo zákazky	1 / 2017
		Mierka	1 : 1 000
PRÍLOHA KATASTRÁLNA SITUÁCIA		Č.prílohy II.2	Paré číslo